

תשרים

סוג התוכנית: מואר מטרות
 סוג אחיד וחלוקה: ללא אחיד וחלוקה
 סמכות ראשית: ועדה מקומית
 החירום או הרשאה: תוכנית שמטרתה ניתן להוציא החירום או הרשאה.
 מחוז: תל אביב יפו
 נפה: תל אביב-יפו
 מרחב תכנון מקומי: חולון
 ישוב: חולון
 קנה מידה: 1:10000 1:2500 1:500
 שטח התכנית: 9.019 דונם

גוש וחלקת בתוכנית:

גוש	סוג הגוש	חלקות בשמורתו בתכנית זו	חלקי החלקות בתכנית זו שם המודד	תאריך המודד
6868	מוסדר	7	מאיר לבנת	17.6.11

שלב: מתוך תוקף
 מס' מהדורה: 1
 תאריך עדכון: 11.06.2012

אשרים

הפקדה	החלטת העדה ובקשות
מחוז תוקף	החלטת העדה והבקשות
שם ומפקד החתום	שם ומפקד החתום
שם ומפקד החתום	שם ומפקד החתום
שם ומפקד החתום	שם ומפקד החתום

שמות וחתימות:

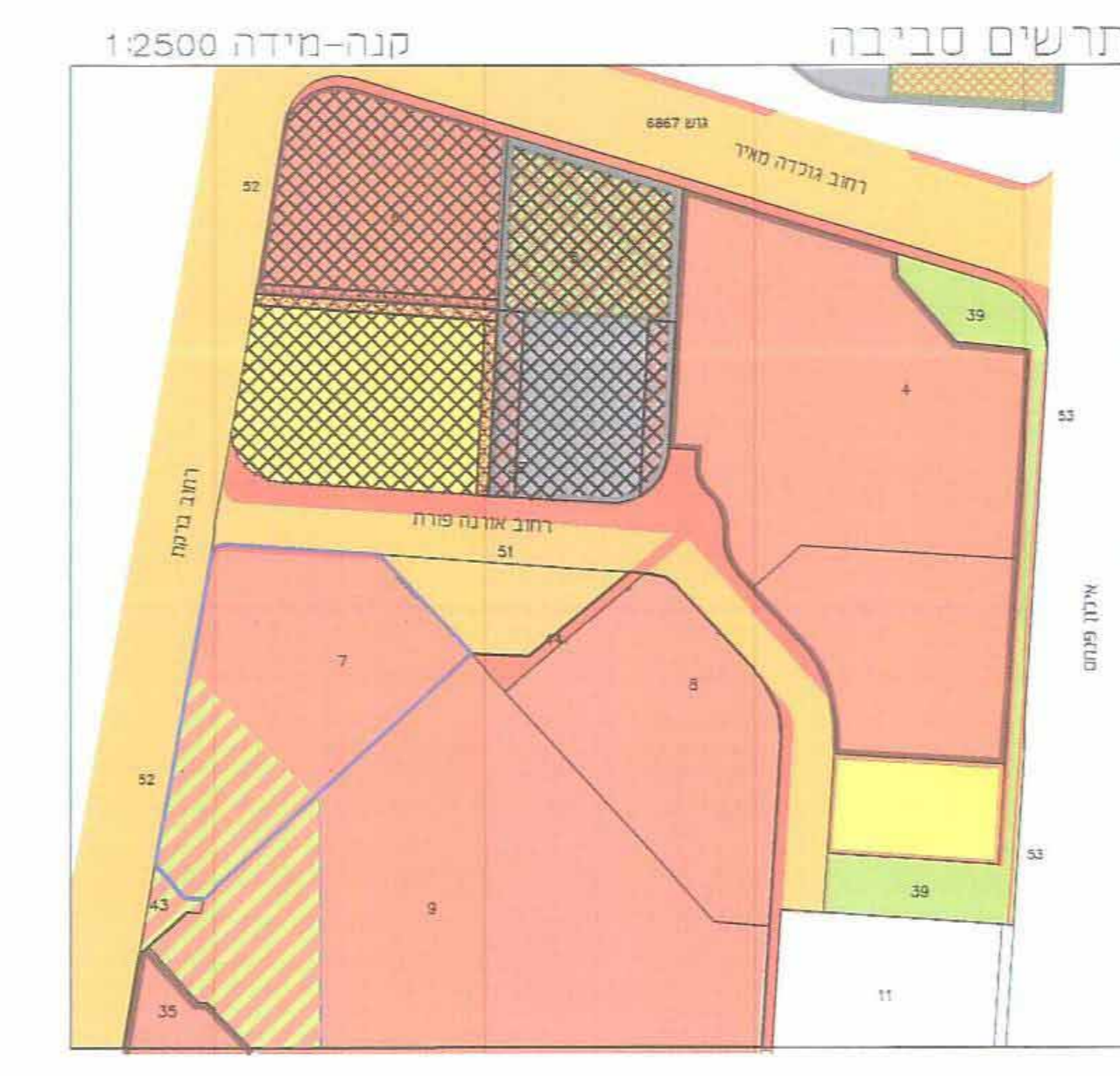
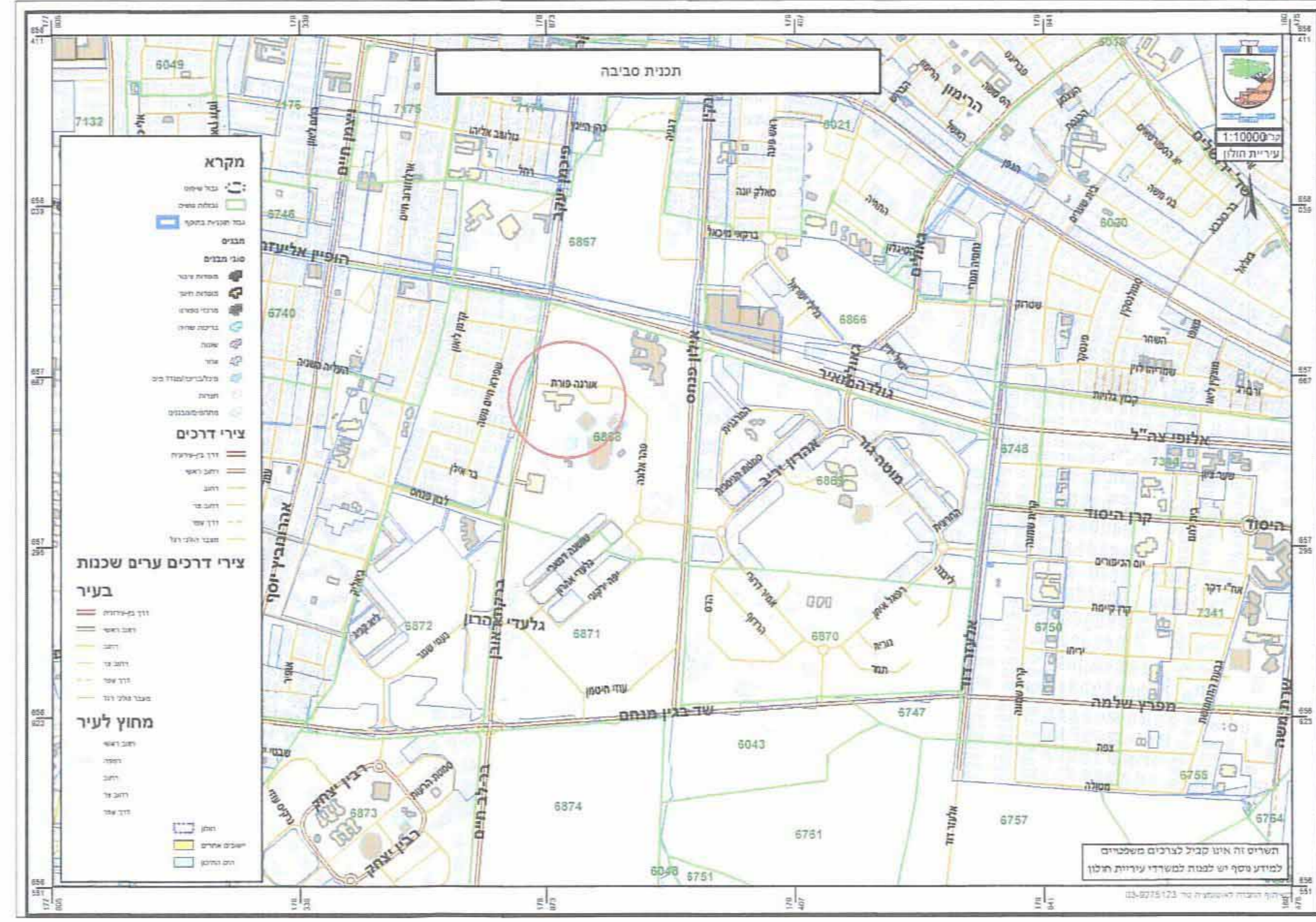
שם המעמד	שם המעמד	ת.ח.	תאריך
משל המנהל	התאגדות האזרחים	לר	17.6.11
משל המנהל	התאגדות האזרחים	לר	17.6.11
משל המנהל	התאגדות האזרחים	לר	17.6.11
משל המנהל	התאגדות האזרחים	לר	17.6.11

הצהרת המודד


הריני מצהיר כי באתי כן מידת המפה והטופוגרפיה/מצבת המרחב רקע לתכנית זו, בעריכת ע"י ב.ז.ז.ז. הוא הבנה לפי חרואת מול מבאלת וברחאם לחרואת חוק ולתכנית המודדים שבהנחיית דיוק חוק המול והמסטר: סדרה גרפית/ נ"ו כולל (בלבד) בניהו אנליטית/ מודיה אנליטית מלאה ברמת תצ"ד (ככלל כן חול).

מאיר לבנת
 מספר רישון: 497
 מספר תוקף: 497
 תאריך: 17.6.11

תרשים התמצאות קני"מ: 1:10000

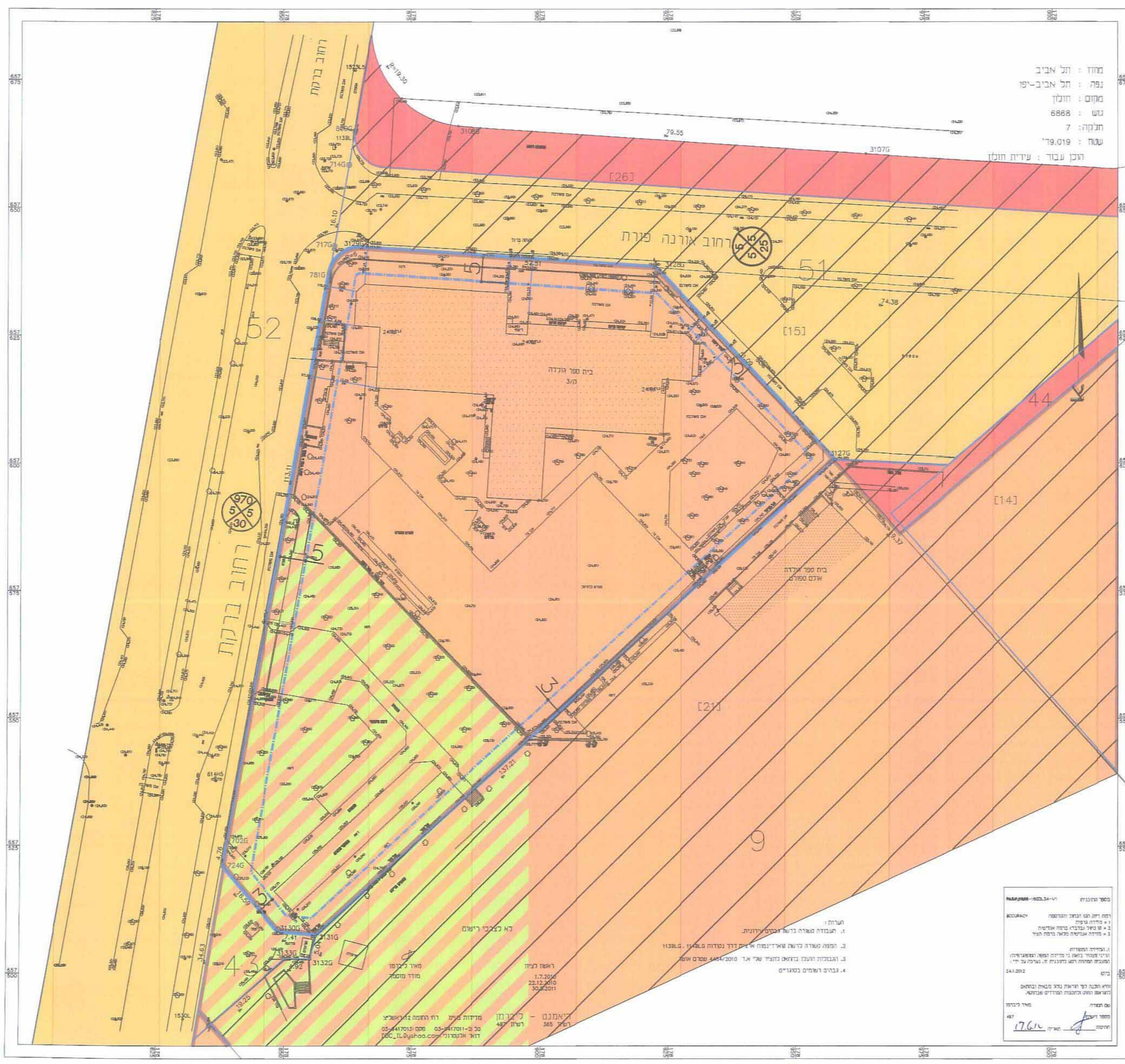


מסקרא מצב קיים:

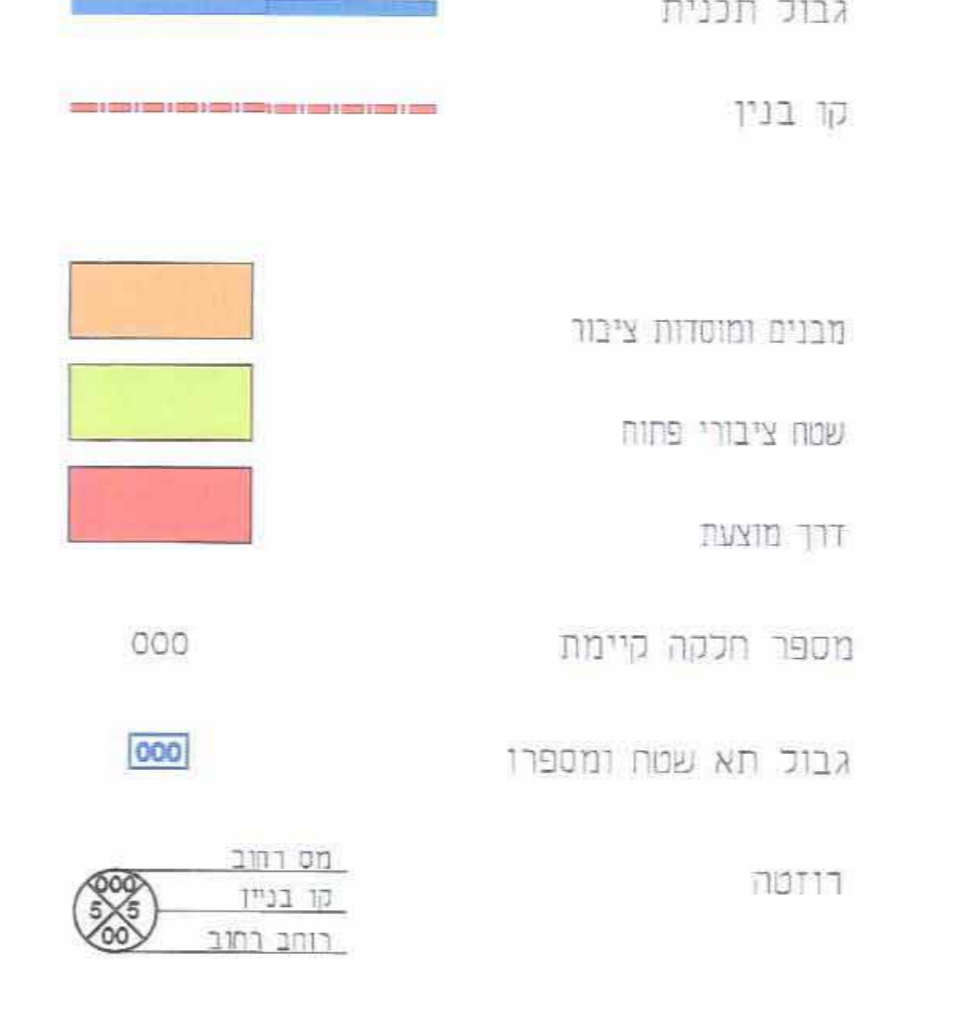


* יעודים שלא לפי מבאלת 2006

תוכנית מצב קיים קני"מ 1:500



מסקרא מצב מוצע:



תוכנית מצב מוצע קני"מ 1:500

