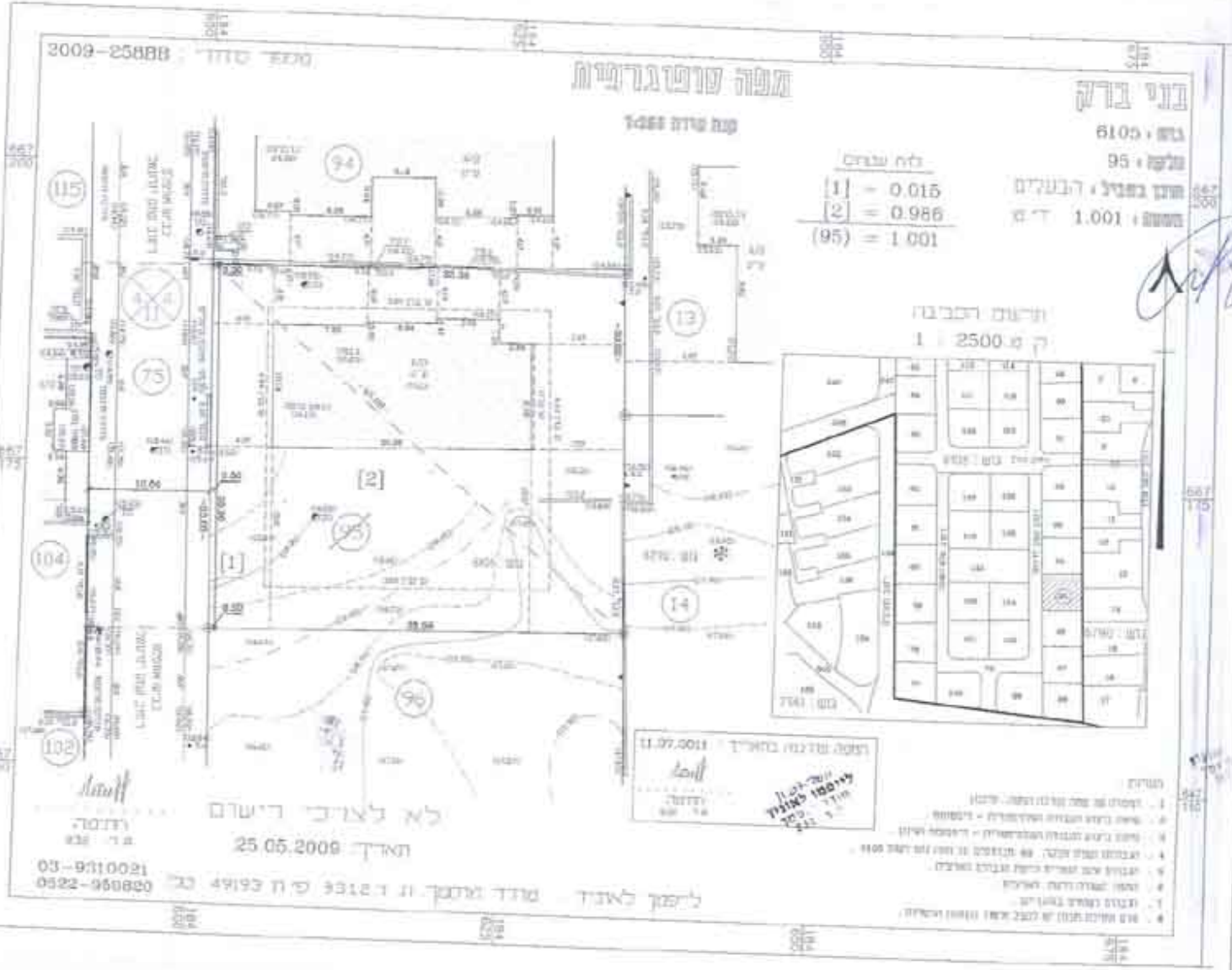

מספר תיק : 2009-25888

מפה טופוגרפית

קנה מידה 1:250

בני ברק
גוש : 6105
חלקה : 95
מוכן במב"ל : הבעלים
שטח : 1.001 ד"מ

לוח שטחים
[1] = 0.015
[2] = 0.986
(95) = 1.001

תרשים הסביבה
ק.מ 1 : 2500

(115)
(94)
(13)
(75)
(104)
(14)
(95)
(96)
(102)
[1]
[2]
גוש : 6105
גוש : 7141

המפה עודכנה בתאריך : 11.07.2011
חתימה
מ.ר 932

הערות
1. [illegible]
2. [illegible]
3. [illegible]
4. [illegible]
5. [illegible]
6. [illegible]
7. [illegible]
8. [illegible]

חתימה
מ.ר 932

לא לצרכי רישום

תאריך : 25.05.2009

03-9310021
0522-950820

ליפמן לאוניד - מודד מוסמך מ.ר 9312 פ"ח 49193 כב'

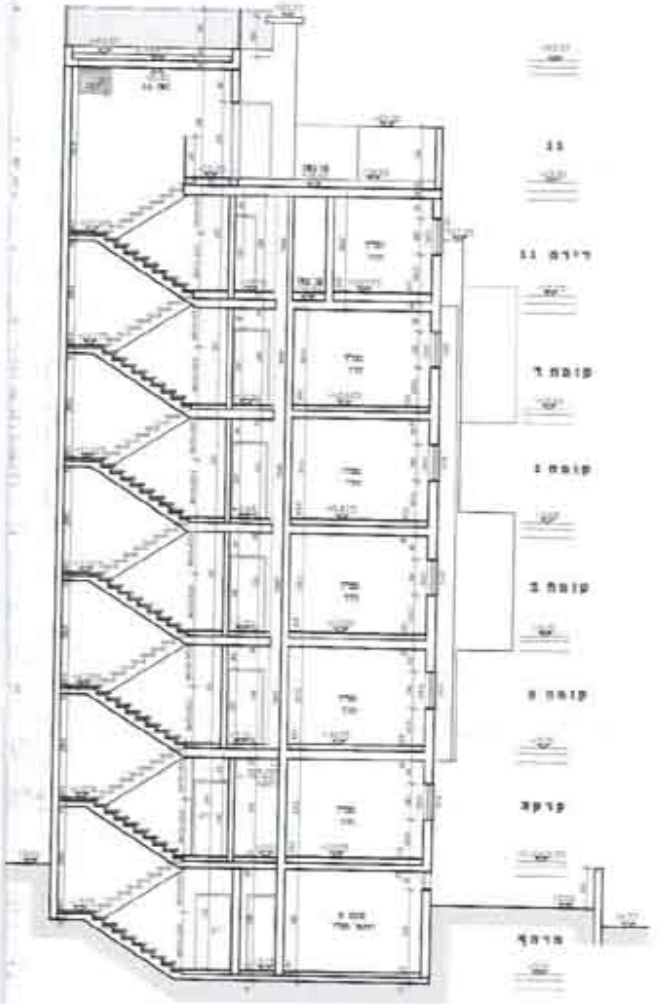

גג
דירת גג
קומה ד
קומה ג
קומה ב
קומה א
קרקע
מרתף

חתך א-א קנ"מ 1:100

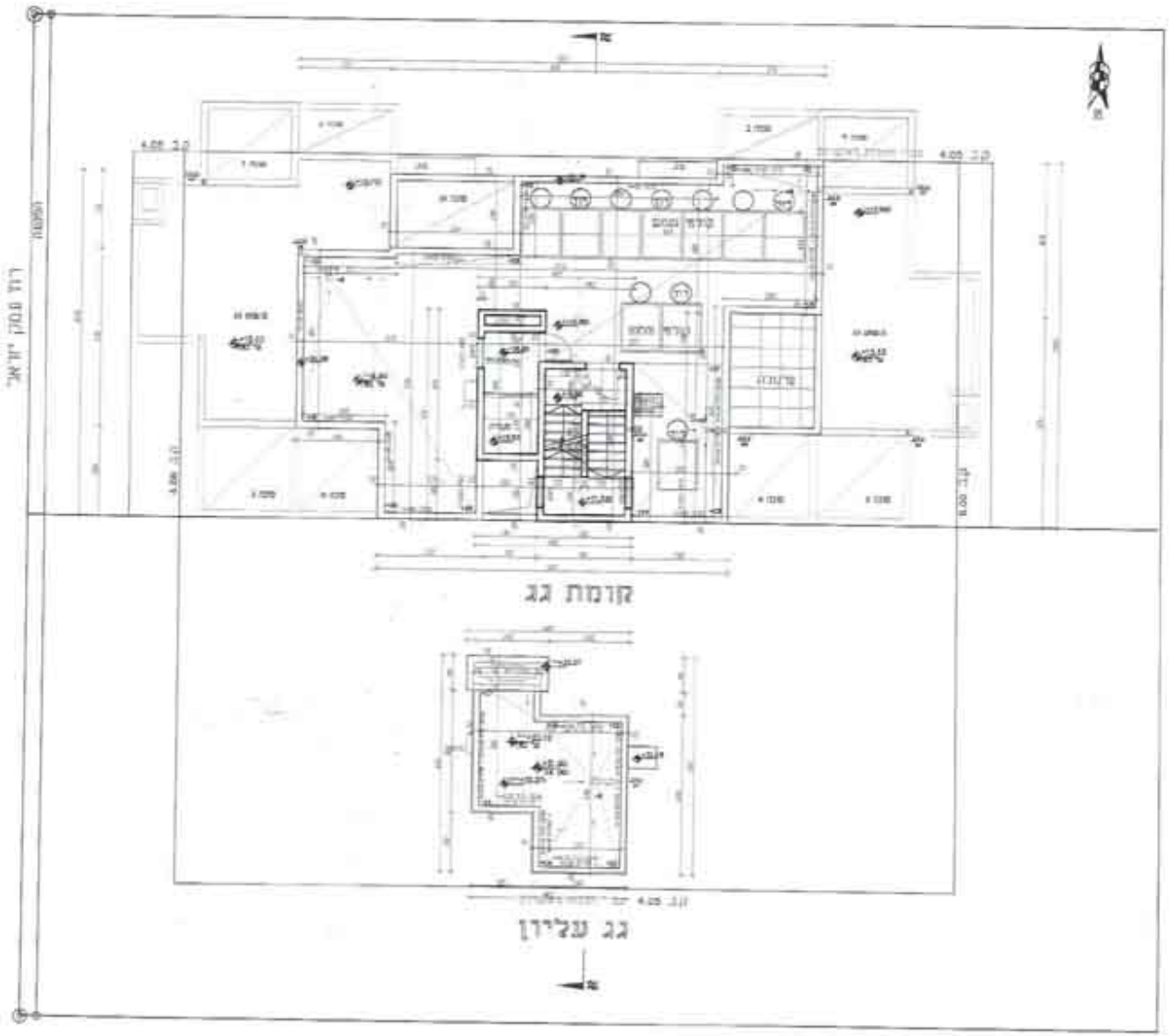
רח' עמק יזרעאל
מדרכה
קולטי שמש
קולטי שמש
פרגולה
4.05 .ג.ת
4.05 .ג.ת
קומת גג
4.05 .ג.ת
גג עליון

רח' עמק יזרעאל
מדרכה

תכנית קומה גג קנ"מ 1:100

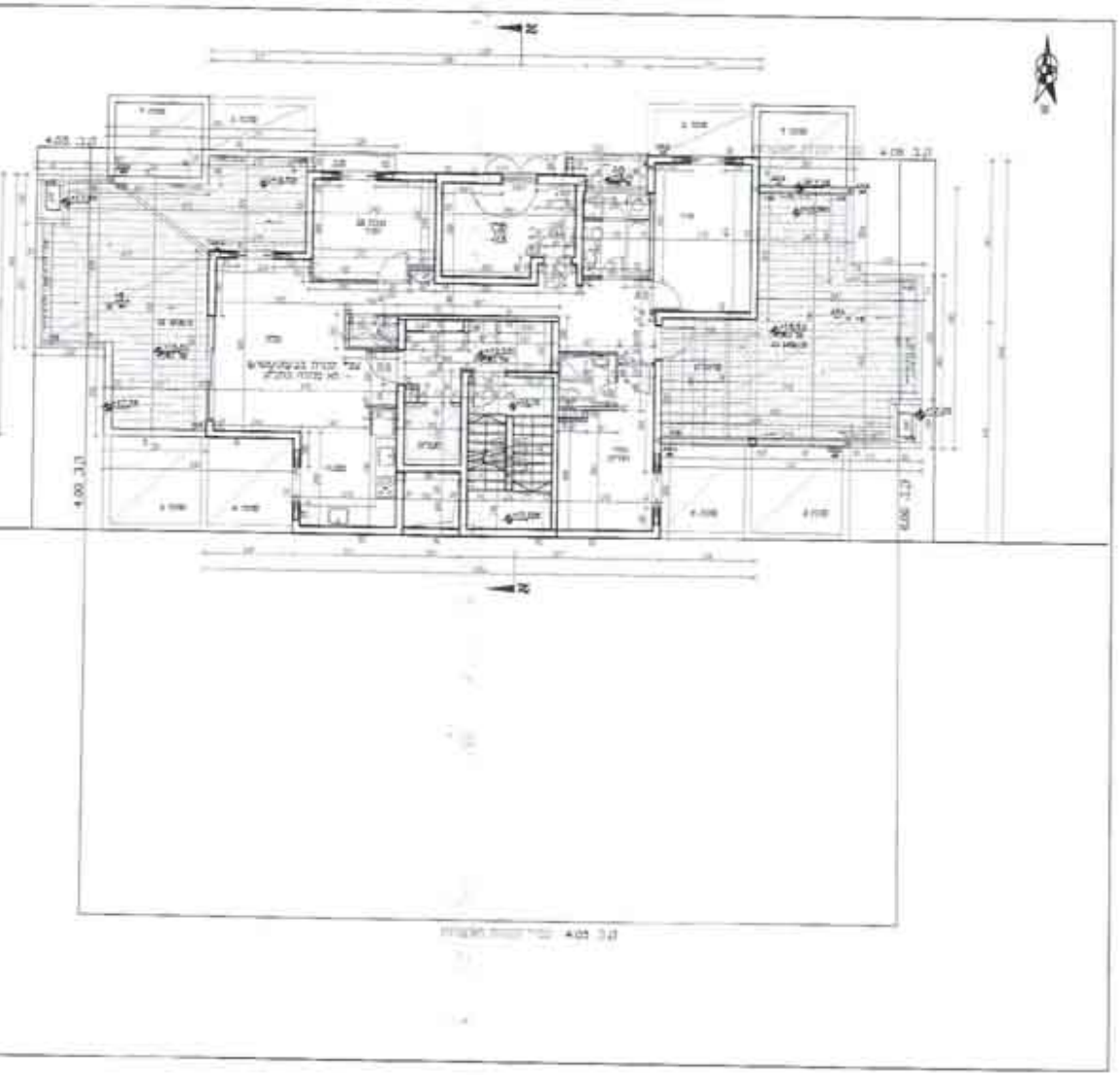

תכנית קומת דירות גג קנ"מ 1:100

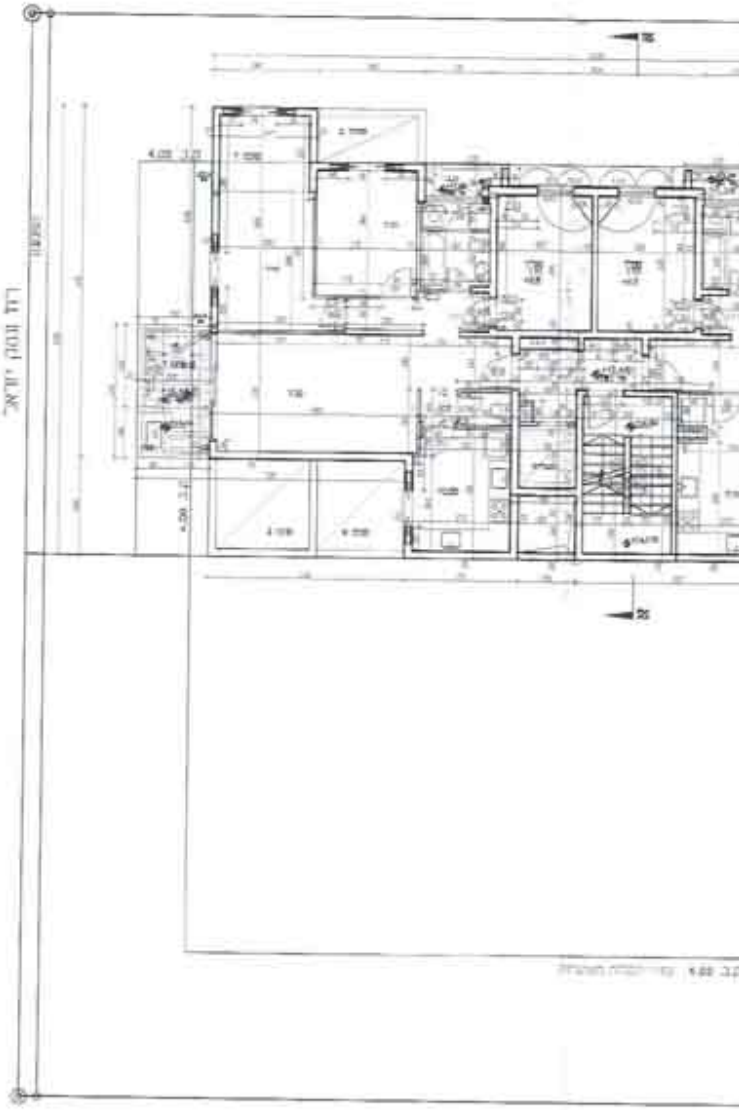

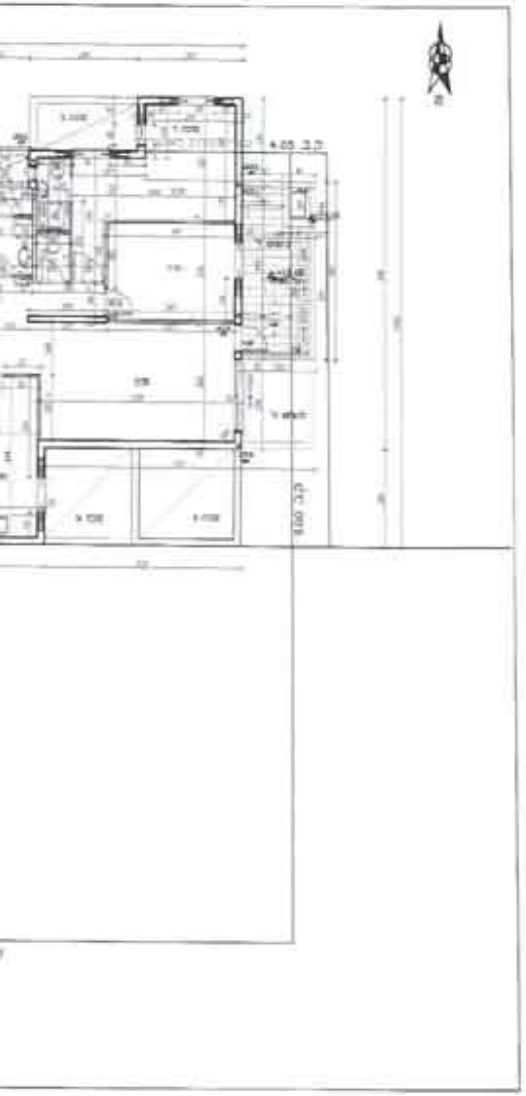

תכנית קומה ד׳ קנ״מ 1:100

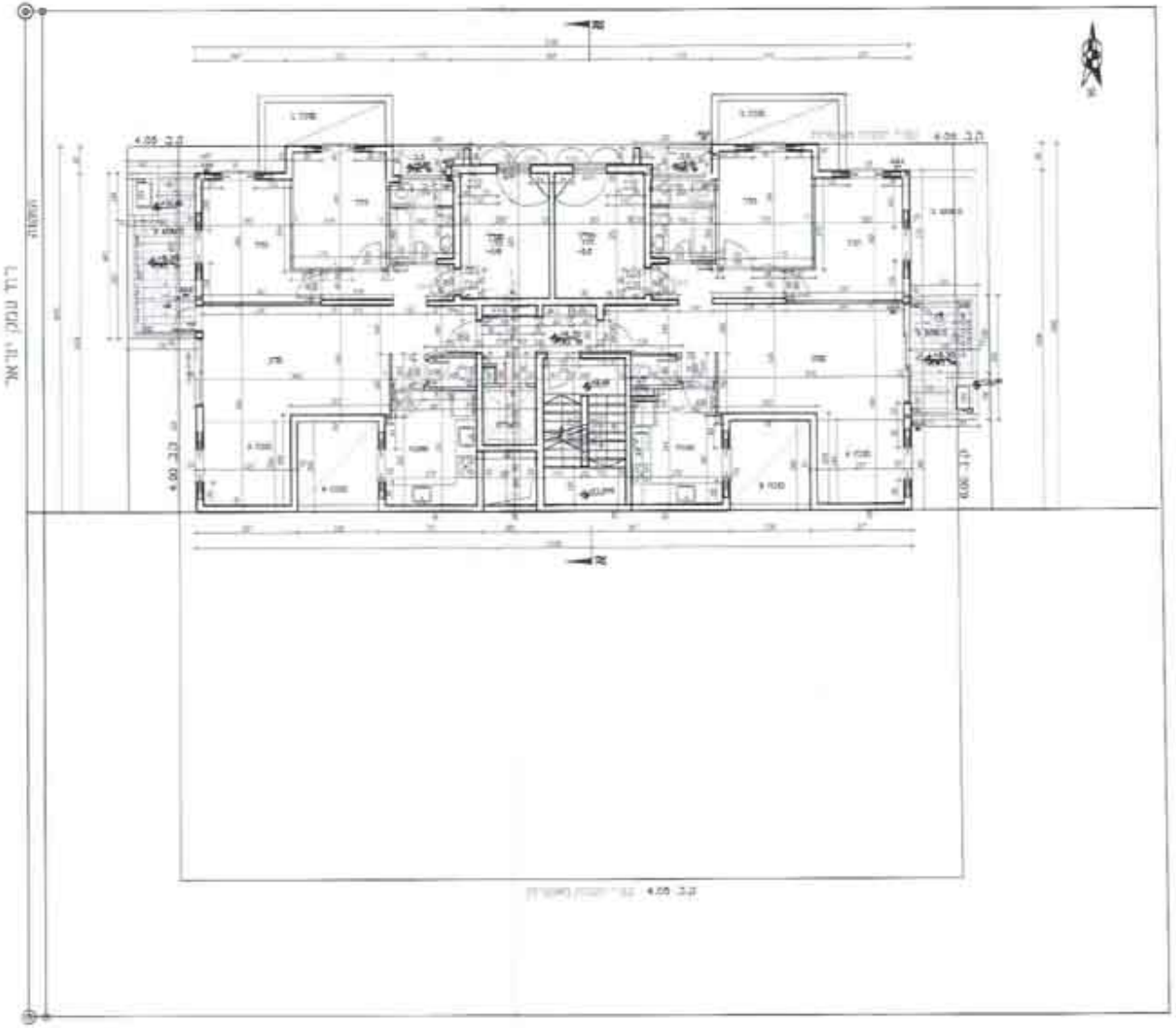

תכנית קומה ג׳ קנ״מ 1:100

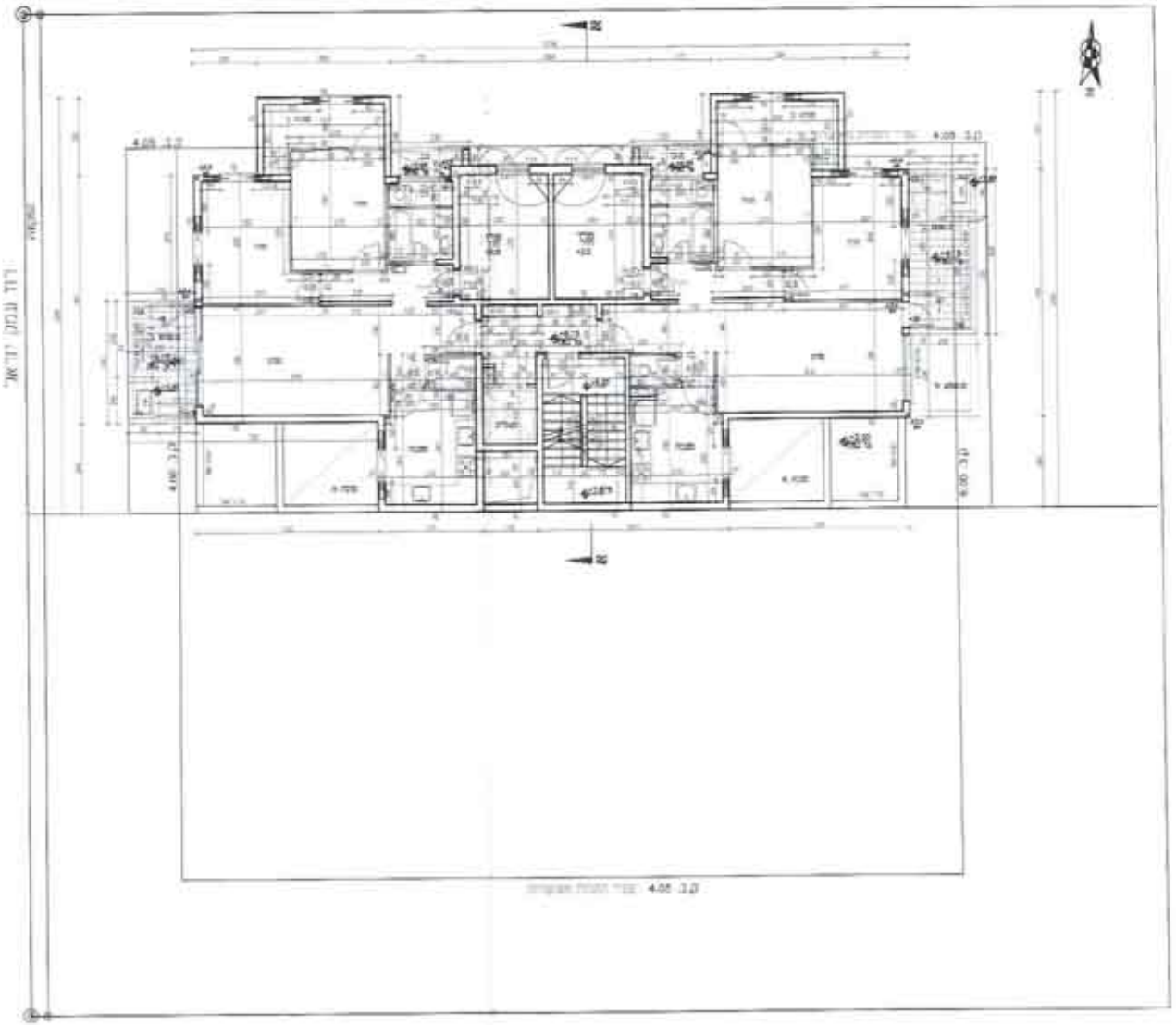

תכנית קומה ב׳ קנ"מ 1:100

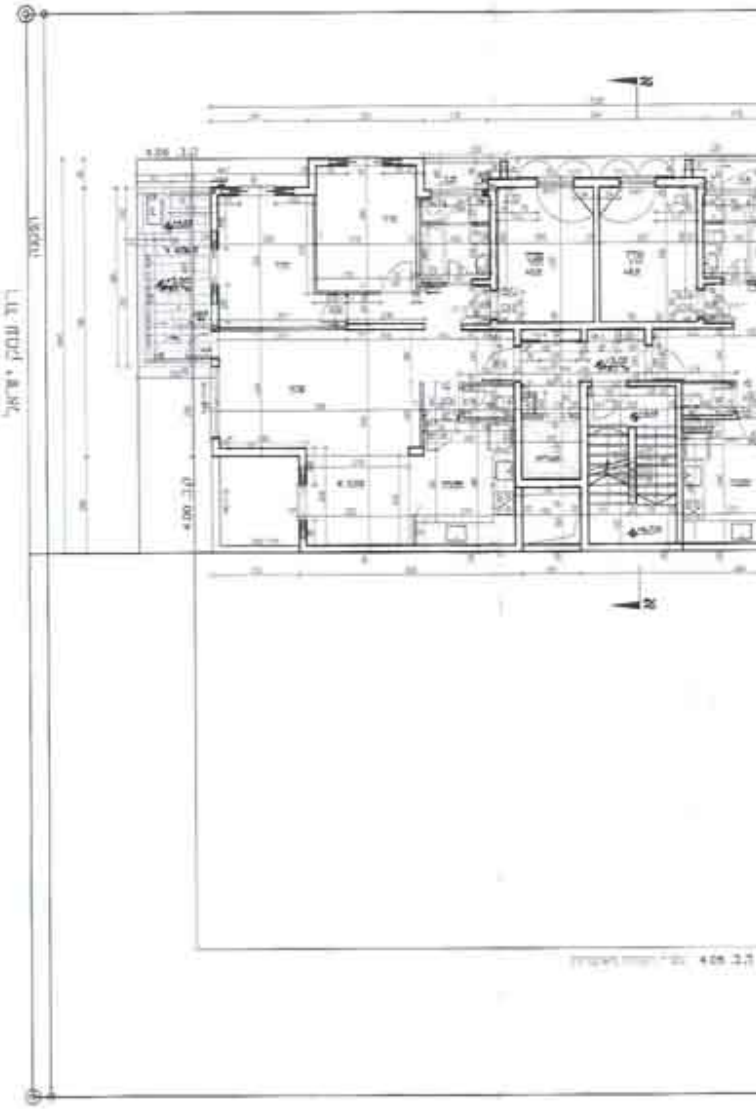

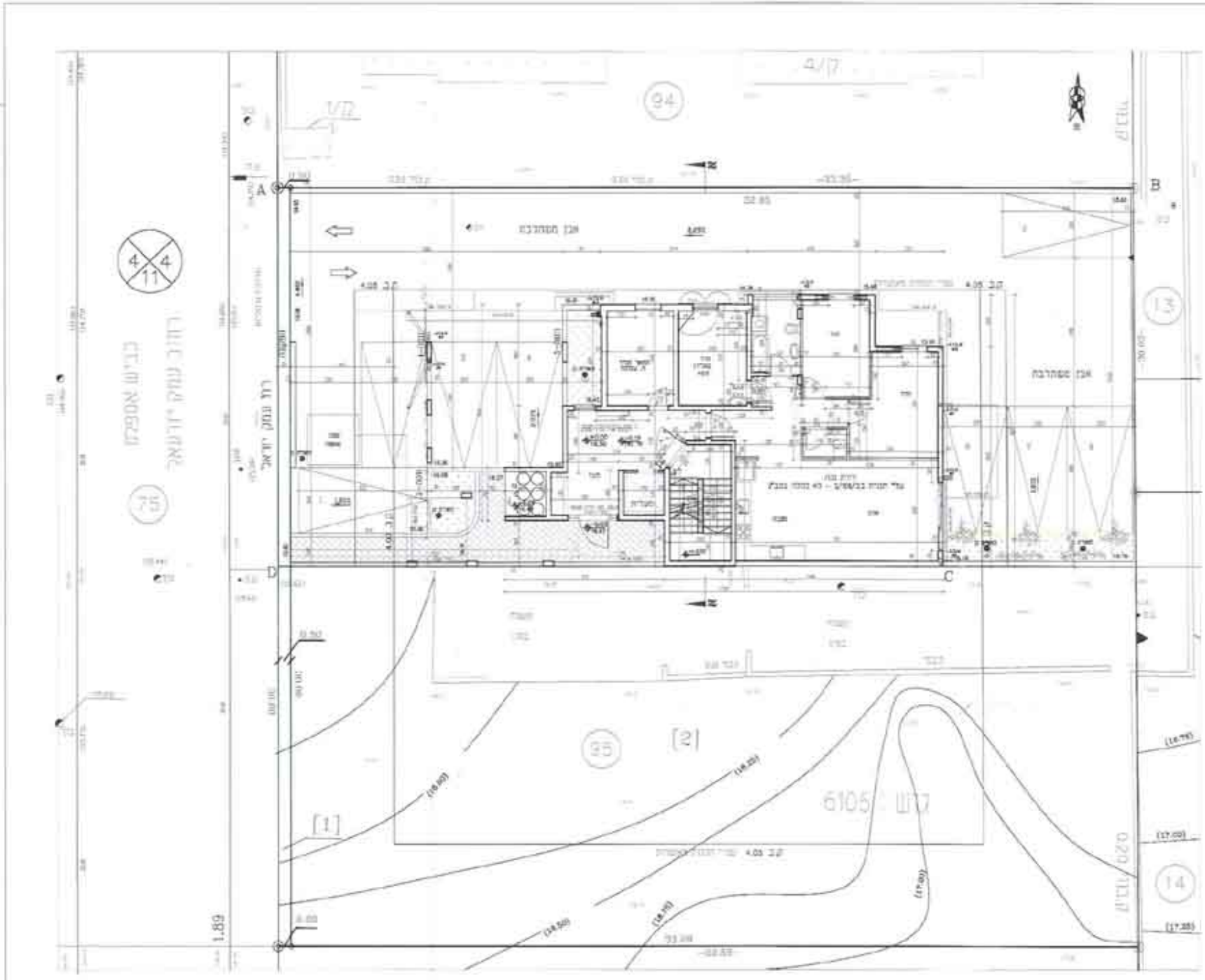
A
B
C
D
94
95
75
13
14
[1]
[2]
גוש 6105
אבן משתלבת
1.89
0.20

תכנית קומת קרקע קנ"מ 1:100

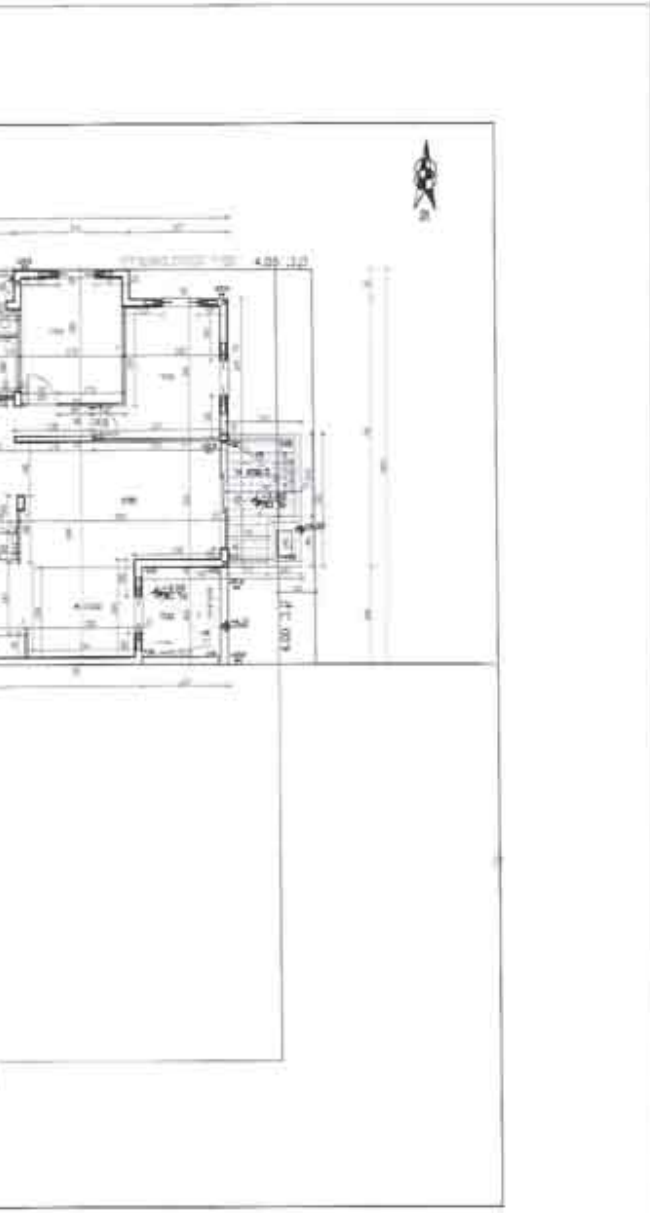

תכנית קומה א' קנ"מ 1:100

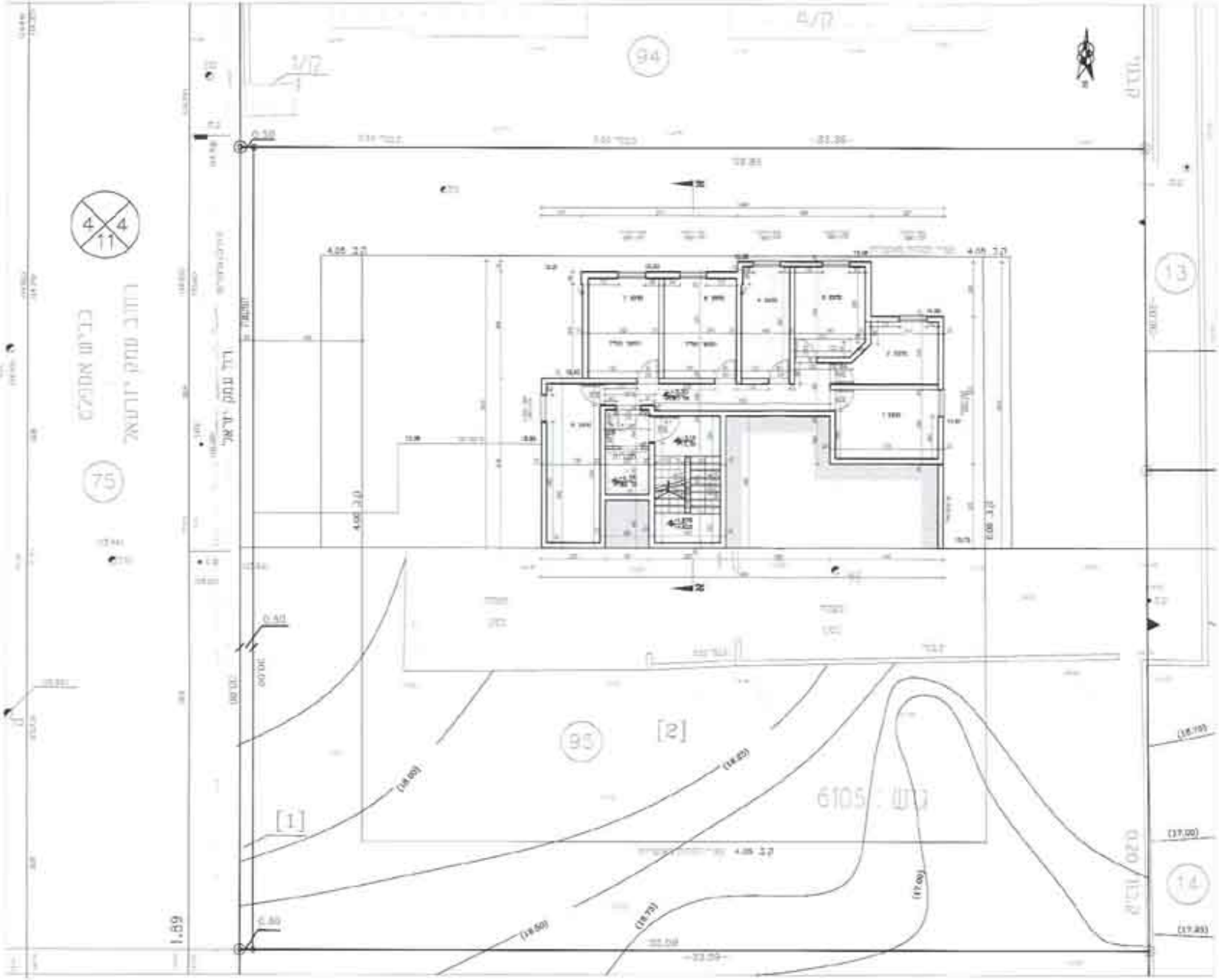

94
13
75
14
95
[1]
[2]
גוש 6105
4 4 11
0.50
0.30
1.89
23.09
(18.00)
(18.25)
(18.50)
(18.75)
(17.00)
(16.75)
(17.25)

תכנית קומת מרתף קנ"מ 1:100

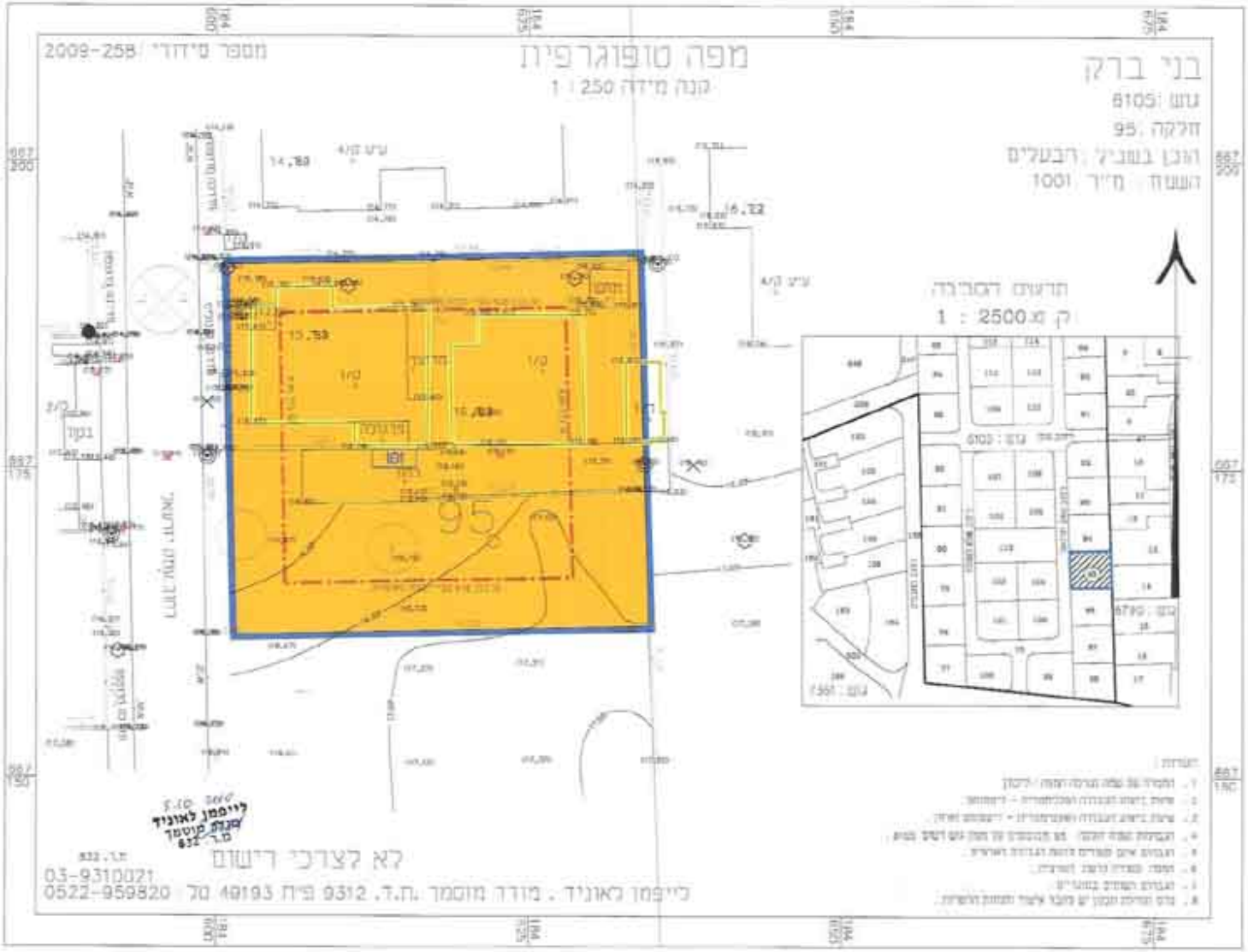
95
תרשים הסביבה
1 : 2500 ק.מ

מפה טופוגרפית

קנה מידה 1 : 250

מספר מידוד: 2009-258

בני ברק
גוש: 6105
חלקה: 95
הוכן בשביל: הבעלים
השטח: 1001 מ"ר

הערות:
1. [illegible]
2. [illegible]
3. [illegible]
4. [illegible]
5. [illegible]
6. [illegible]
7. [illegible]
8. [illegible]

לייפמן לאוניד
מודד מוסמך
מ.ר. 832

ת.ר. 832

לא לצרכי רישום

לייפמן לאוניד . מודד מוסמך ת.ד. 9312 פ"ת 49193 טל 03-9310021
0522-959820

מצב מוצע קנ"מ 1:250

מספר סידורי: 2009-258

מפה טופוגרפית

קנה מידה 1 : 250

בני ברק

גוש: 6105
חלקה: 95
הוכן בשביל: הבעלים
השטח: מ"ר 1001

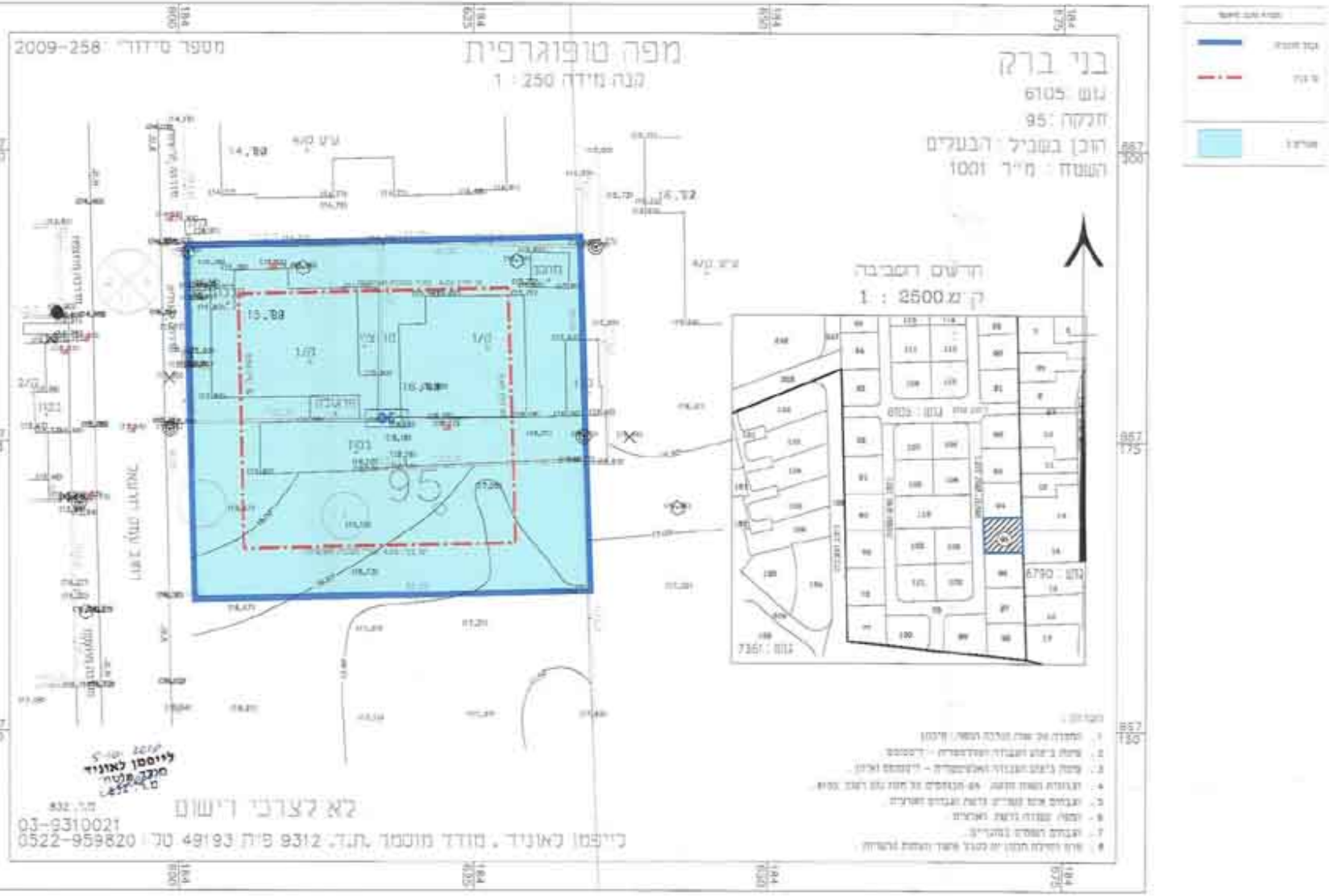
95
1/ב
1/ב
15.88
גוש 6105
גוש 6790
גוש 7351

תרשים הסביבה
ק' מ' 1 : 2500

הערות:
1. [illegible]
2. [illegible]
3. [illegible]
4. [illegible]
5. [illegible]
6. [illegible]
7. [illegible]
8. [illegible]

לייבמן לאוניד
מודד מוסמך
מ.ר. 832

לא לצרכי רישום

03-9310021
לייבמן לאוניד . מודד מוסמך ת.ז. 9312 פ"ת 49193 טל' 0522-959820

מצב מאושר קנ"מ 1:250

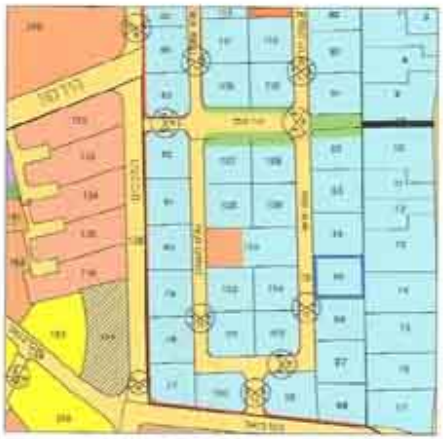

מצב מאושר מקרא

- גבול גוש
- גבול מגרש
- 🟨 דרך קיימת מאושרת
- 🟥 דרך מוצעת
- 🟦 מגורים ב
- 🟨 מגורים א
- 🟧 מגורים מיוחד
- 🟩 [illegible]
- 🟩 [illegible]
- ▨ [illegible]
- 🟧 [illegible]
- 🟪 [illegible]
- ▨ [illegible]
- 🟧 [illegible]

תרשים סביבה קנ"מ 1:1250

2
9.7.12

תכנית מסי בב\מק\ 3182

תוספת יח"ד ברח' עמק יזרעאל 20

תכנית מפורטת

תשריט

איחוד וחלוקה	סמכות ראשית	סוגי התכנית
[illegible]	[illegible]	[illegible]

מחוז : תל אביב
מרחב תכנון מקומי : בני ברק
רשות מקומית : בני ברק
ישוב: בני ברק

שטח התכנית : 987 מ"ר
קנה מידה: 1 : 250

גושים וחלקות בתכנית:

גוש	סוג הגוש	חלקות בשלמותן	חלקי חלקות
[illegible]	מוסדר		[illegible]
חתימת מודד:			

3182
16.4.12
2012

3182
4.4.11
2011

17.8.11

שלב: [illegible] מהדורה : [illegible] תאריך : [illegible]

חותמות מוסד התכנון :

שמות וחתימות :

מגיש התכנית	[illegible]	חנוך וינדרבוים, עו"ד 6.7.11
יזם בפועל	[illegible]	חנוך וינדרבוים, עו"ד 6.7.11
בעל זכויות בקרקע	[illegible]	חנוך וינדרבוים, עו"ד 6.7.11
עורך התכנית	[illegible]	
מודד	[illegible]	לייפמן לאון מודד מוסמך

[illegible]