מאושרת

מרחב תכנון מקומי תל-אביב-יפו

תכנית מס' [illegible] - "בורלא 35"

תכנית מתאר מקומית ברמה מפורטת ללא איחוד וחלוקה

תשריט

מחוז :	תל-אביב
נפה :	תל אביב-יפו
גוש :	7221
חלקה :	17
מספר התכנית :	רח' בורלא 35
שטח התכנית :	1963 מ"ר
קנה מידה :	1 : 250

גושים וחלקות בתכנית:

גוש	סוג הגוש	חלקות בשלמותן	חלקי חלקות
7221	מוסדר	17	

זהותמות מוסד התכנון :

מישרד הפנים מחוז תל-אביב
חוק התכנון והבניה תשכ"ה - 1965
אישור תכנית מס' [illegible]
הוגשה לפרסום בהודעה ברשומות
בתאריך 14/9/2012 בעמוד [illegible]
ולא נדחה.
מרכז אזורי

שלב: מתן תוקף **מהדורה :** 1 **תאריך :** 22.08.12

שמות וזהותמות :

יזום התכנית	שם	ביצועים בע	חתימה
	כתובת	בורלא 35, תל אביב	
	טלפון	054-6306606	פקס
עורך התכנית	שם	נבון אדריכלים בע"מ	
	כתובת	רח' דיזנגוף 205, תל אביב 6316	
	טלפון	03-5246256 פקס 03-5229596	דוא"ל: NOVA_ARIEL@NOVA.CO.IL
בעל הזכויות בקרקע	שם	בי.אס.אר. בע"מ	
	כתובת	בורלא 35, תל אביב	
	טלפון	03-6995245 פקס 03-6995245	
מודד	שם	מאיר ריישון מדד מוסמך	
	כתובת	מ.ר. 932 פתח	
	טלפון	03-9310021 פקס 03-9320021	דוא"ל:

לליפסון לאונרד
מודד מוסמך
מ.ר. 932
23.05.12

מבלת שטחים :

מצב מאושר			מצב מוצע		
יעוד	בפרי	ב.-מ	יעוד	בפרי	ב.-מ
מגורים	1963		מגורים	1963	
סה"כ			סה"כ		

תרשים התמצאות

קנ"מ 1: 8000

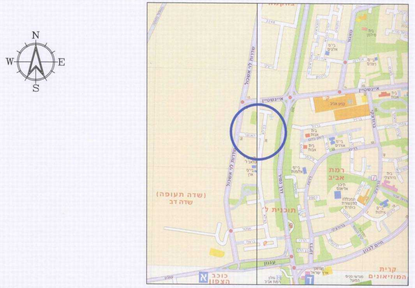

תרשים סביבה

קנ"מ 1: 1250

מצב מוצע

קנ"מ 1: 250

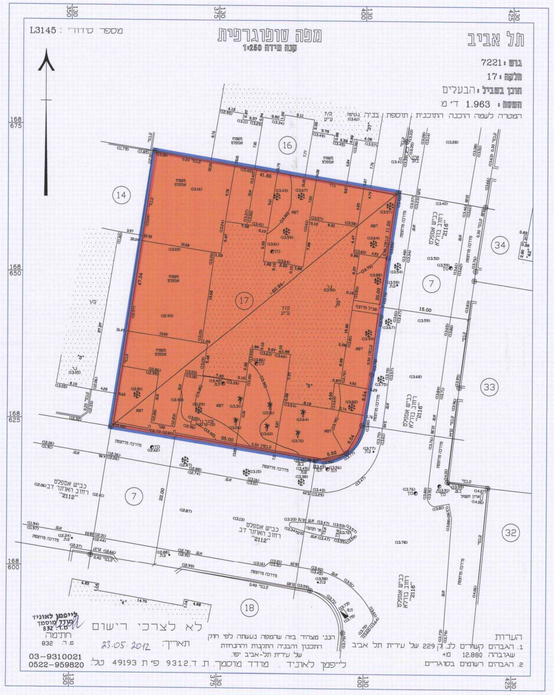

מקרא
מצב מוצע

- גבול התכנית
- מגורים ד'
- (17) מס' חלקה
- [1] חא שטח

מצב מאושר

קנ"מ 1: 250

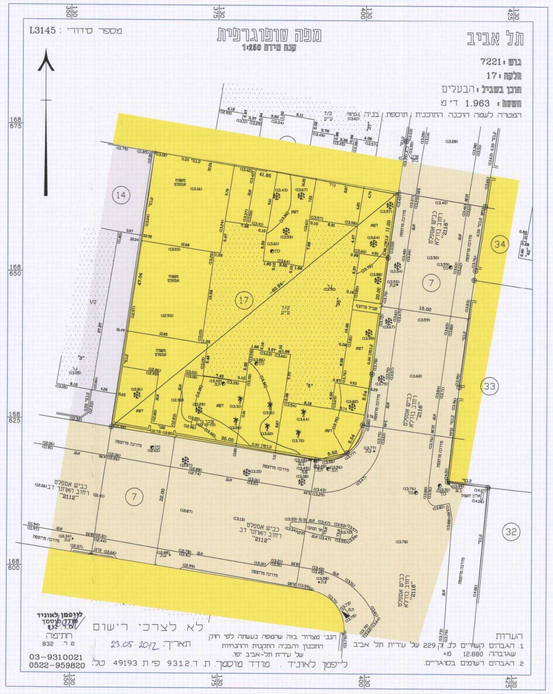

מקרא
מצב מאושר

- מגורים לא עפיי מבאית
- דרך מאושרת לא עפיי מבאית
- מסחרי לא עפיי מבאית
- (17) מס' חלקה