תכנית רג\מק\1574

" אביגיל 18-מימוש זכויות לפי תמ"א 38"

תכנית מפורטת

תשריט

איחוד וחלוקה	סמכות ראשית	אופי התכנית
ללא איחוד וחלוקה	ועדה מקומית	תכנית שניתן מכוחה להוציא היתרים

מחוז : **תל-אביב**
מרחב תכנון מקומי : **רמת-גן**
רשות מקומית : **רמת-גן**

שטח התכנית : **566 מ"ר**
קנה מידה: **1:250**

גושים וחלקות בתכנית:

גוש	סוג הגוש	חלקות בשלמותן	חלקי חלקות
6207	מוסדר	21	————
חתימת מודד			

חותמות מוסד התכנון :

הועדה המקומית לתכנון ובניה - רמת-גן
אישור תכנית מס' 1574/מק/27
הועדה המקומית החליטה לאשר את התכנית
בישיבה מס' 2012932 ביום 26.12.2012
מהנדס העיר | יו"ר הועדה | ממונה מחוז ת"א
20.12.12

שלב: מילוי תנאים למתן תוקף **מהדורה :** 1 **תאריך :** 20.11.2012

שמות וחתימות :

שם פרטי ושפחה	מספר זיהוי	שם ומספר רישיון / שם רשות מקומית	כתובת / מקום	חתימה	תאריך
מגיש התכנית		אקרופלים יזום ובניה בע"מ 514524248 ח.פ	בן יהודה 32 תל אביב 03-5262704	אקרופלים יזום ובניה בע"מ 514524248 ח.פ	4/12/12
רוחם בפועל		אקרופלים יזום ובניה בע"מ 514524248 ח.פ	בן יהודה 32 תל אביב 03-5262704	אקרופלים יזום ובניה בע"מ 514524248 ח.פ	4/12/12
בעלי הזכויות בקרקע		דיבומיטסקי 7 רמ"ג	03-6116730	דיבון אריאל עו"ד עצ"ל יפה בח	2.12.12
עורכי התכנית	055529515	בלצר 44 תל אביב 074-7884400			28.11.12
	027804327	לסקוב 26 תל אביב 03-5602240	מיכל מיכאל מסטר מ.ר. 107882		26.11.12
מודד	ש.חפץ	איחוד המודדים	מאיר 1 תל אביב 03-6293213	מרחיב מוסמכים בארץ ישראל מיחומית לקרקע מובטל	27.11.12

תאריך עדכון המדידה	12.4.2011

הצהרת המודד

הנני מצהיר בזאת כי מדידת הפסה הטופוגראפית/המצבית המהווה רקע לתכנית זו, נערכה על ידי ביום: _____
והיא הוכנה לפי הוראות מהנ מבאית ובהתאם להוראות החוק ולתקנות המודדים שבתוקף. דיוק הנו הכחול והקדסה:
מדידה גרפית/או כחול(בכבד) ברמה אנליטית/ מדידה אנליטית מלאה ברמת הציר (כולל הנו הכחול)

שם המודד | מס' רשיון | חתימה | תאריך

מצב מאושר ק.מ. 1:250

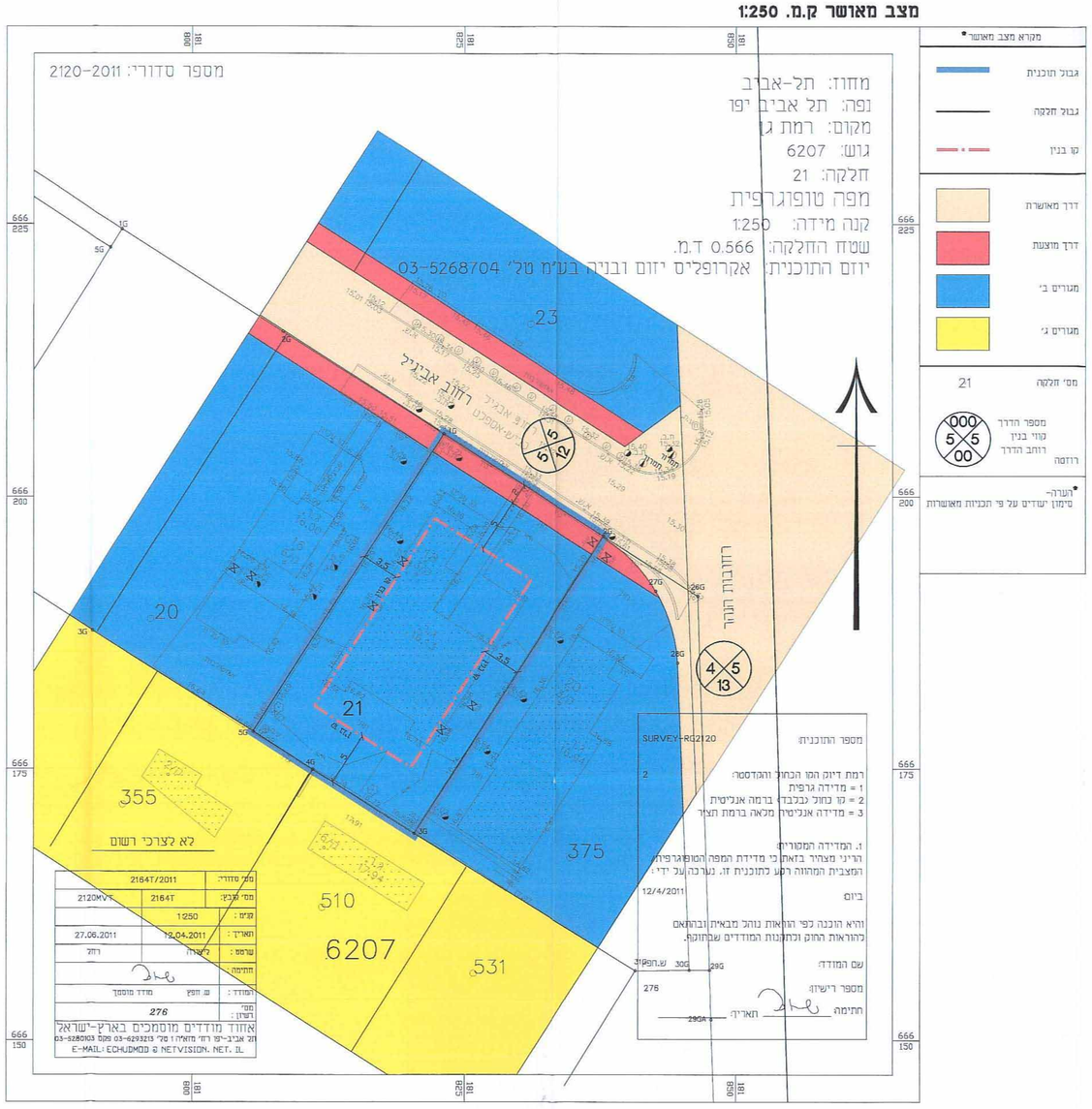

מצב מוצע ק.מ. 1:250

תרשים סביבה כללית קנמ 1:10000

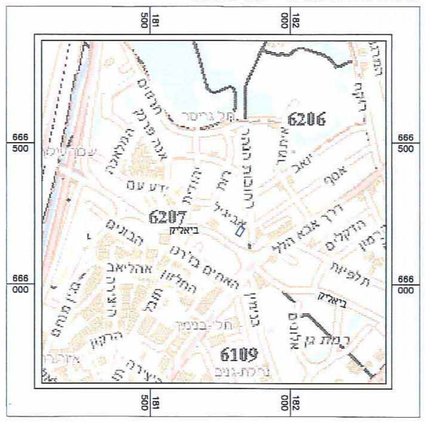

תרשים סביבה קרובה קנמ 1:1250

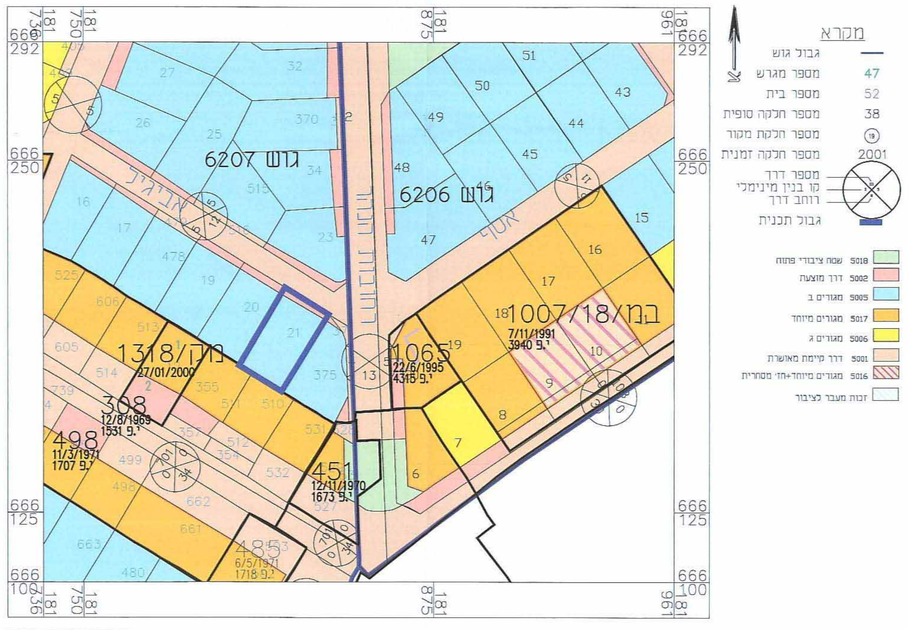

קומפלוס (83) בע"מ
עדכון אחרון : 13/11/2012
תאריך הדפסה : 18/11/2012

קנה מידה : 1:1250

רמת-גן 8600
Lot6207