

תכנית מס' גב/מק/581

המעגל 4

תכנית מתאר מקומית ברמה מפורטת

תשריט

רשת מס' 2
תאריך: 2.7.12

איחוד וחלוקה	סמכות ראשית	היתרים או הרשאות
-	סמכות ועדה מקומית	תכנית שמכונה להוציא היתרים

מחוז: תל אביב
מרחב תכנון מקומי: גבעתיים
רשות מקומית: גבעתיים

שטח התכנית: 504 מ"ר
קנה מידה: 1:250

גרשים וחלקות בתכנית

גוש	סוג הגוש	חלקות בשלמותן	חלקי חלקות
6168	מוסדר	412	-

חותמות מוסד התכנון:



שלב: מתן תוקף מהדורה: 1 תאריך: 11.12.2012

שמות וחותמות:

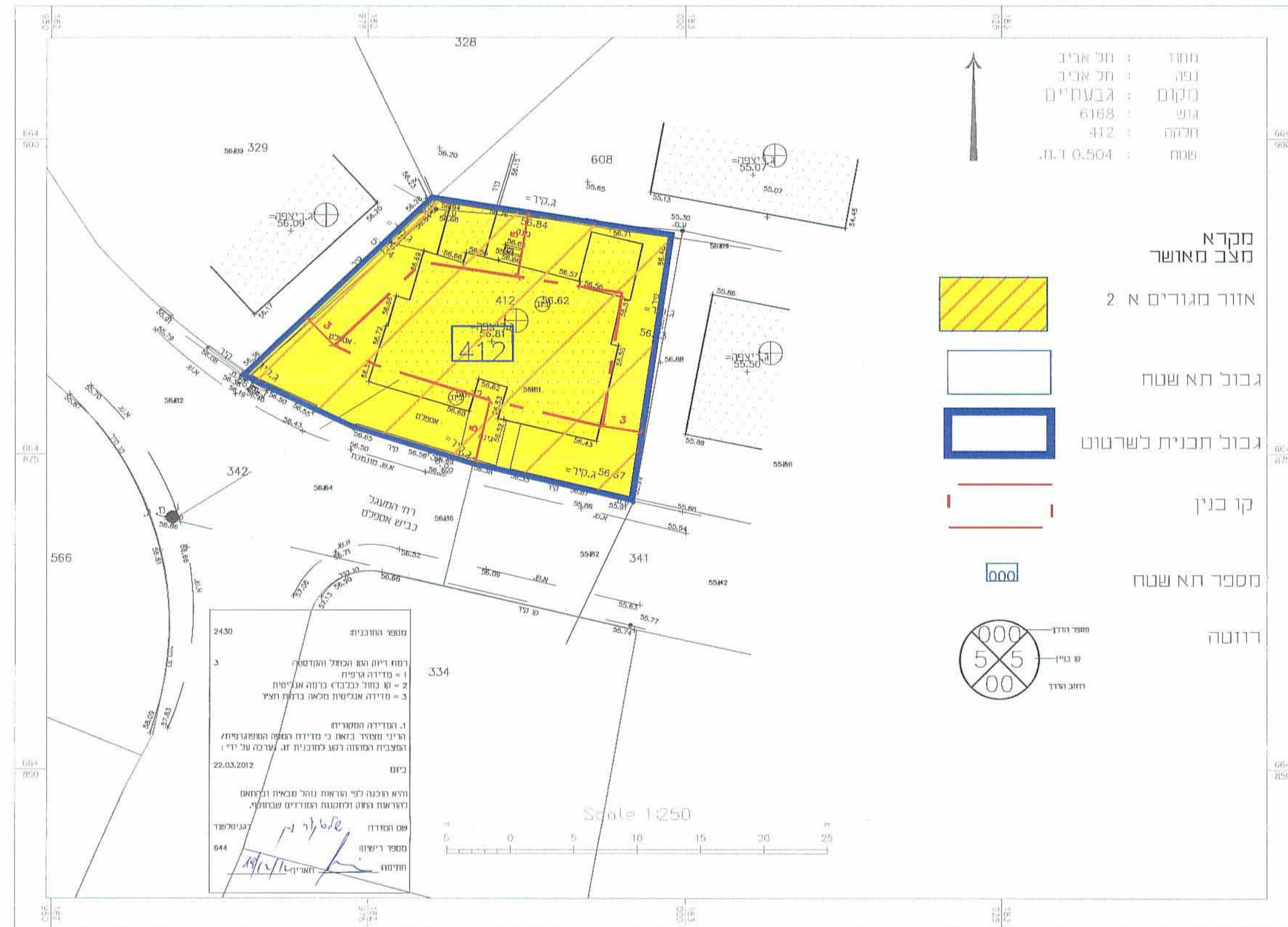
מגיש התכנית:	שם: עמיר עזר כתובת: רח' המעגל 4 גבעתיים טלפון: 054-6375400 דוא"ל:
בעל הזכויות בקרקע:	שם: מינהל מקרקעי ישראל כתובת: טלפון:
עורך התכנית:	שם: ערן שיאני כתובת: רח' המרי 62 א גבעתיים טלפון: 054-5552817 דוא"ל: siany@siany-arch.com
מועד:	שם: שביסנגר מדידות כתובת: רח' החומה 12 רשניץ טלפון: 03-9523332 דוא"ל: 03-9522628

טבלת שטחים:

מצב מאושר:		מצב מוצע:	
שטח	במ"ר	שטח	במ"ר
מגורים א 2	504	מגורים א 2	504
סה"כ	504	סה"כ	504

מצב מאושר

קנ"מ 1:250



מחוז: תל אביב
נפה: תל אביב
מקום: גבעתיים
גוש: 6168
חלקה: 412
שטח: 0.504 ד.א.

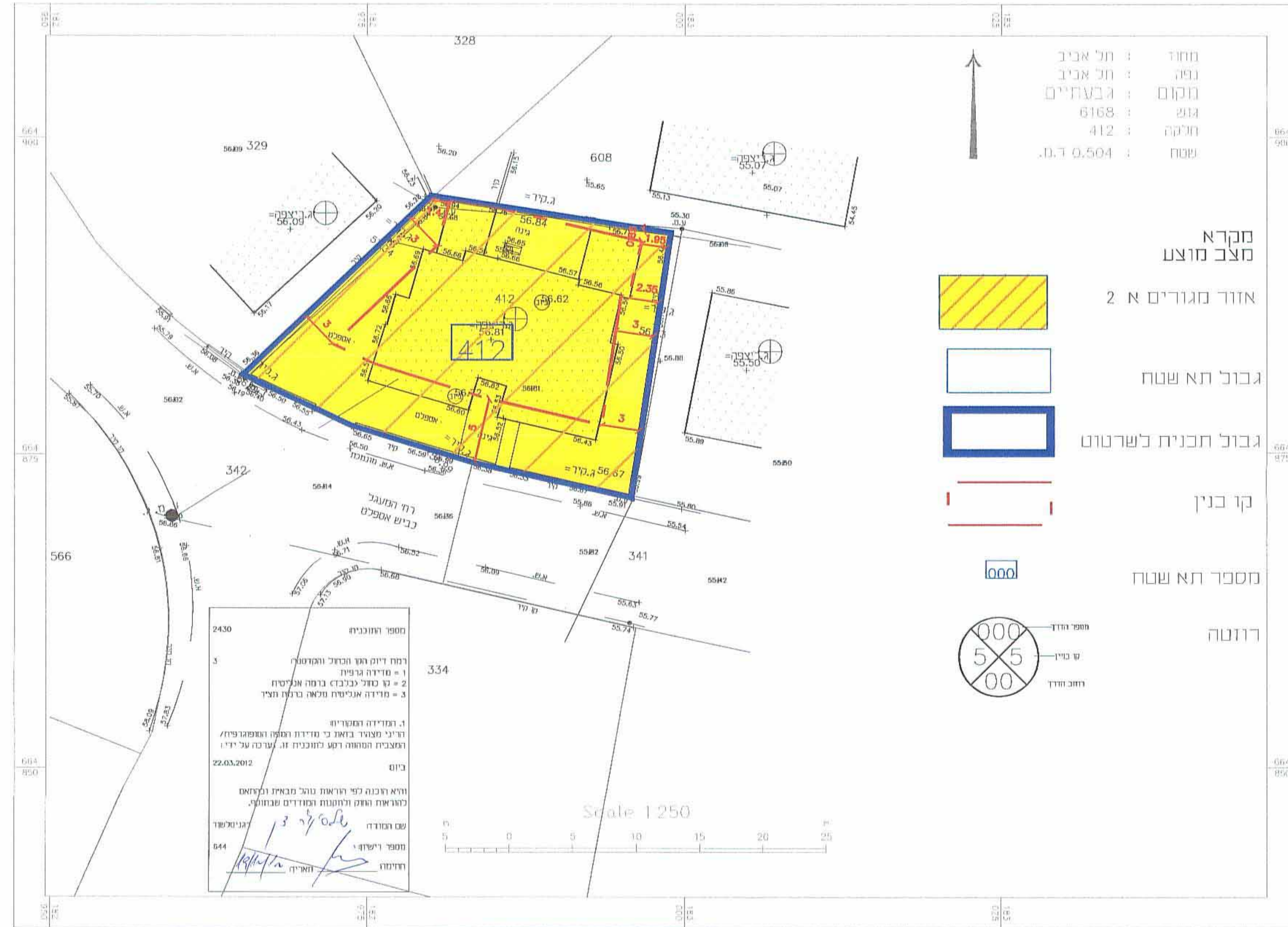
מקרא מצב מאושר

- אזור מגורים א 2
- גבול תא שטח
- גבול תכנית לשרטוט
- קו בנין
- מספר תא שטח
- רחוב

מספר התוכנית: 2430
1 - רישום דיון ועד הכיול והמסירת
2 - מידע נכבד ברוח אמינות
3 - מידע אמינות מלא ברוח נאמנות
22.03.2012
שם המעורר: ג'ניסלוד
מספר רישום: 644
תאריך: 11/12/12

מצב מוצע

קנ"מ 1:250



מחוז: תל אביב
נפה: תל אביב
מקום: גבעתיים
גוש: 6168
חלקה: 412
שטח: 0.504 ד.א.

מקרא מצב מוצע

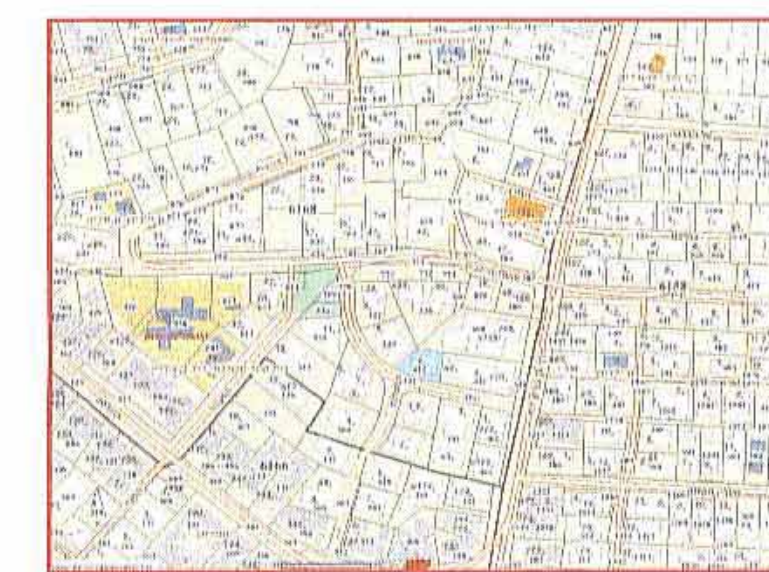
- אזור מגורים א 2
- גבול תא שטח
- גבול תכנית לשרטוט
- קו בנין
- מספר תא שטח
- רחוב

מספר התוכנית: 2430
1 - רישום דיון ועד הכיול והמסירת
2 - מידע נכבד ברוח אמינות
3 - מידע אמינות מלא ברוח נאמנות
22.03.2012
שם המעורר: ג'ניסלוד
מספר רישום: 644
תאריך: 11/12/12



תרשים סביבה

קנ"מ 1:2500



תרשים התמצאות

קנ"מ 1:5000