מאושרת תכנית מסי הר\2208

"בית כנסת מקדש המלך , הרצליה"

תכנית מתאר מקומית

תשריט

איחוד וחלוקה	מסמכת ראשית	אופי התכנית
ללא איחוד וחלוקה	יעודה מחודדת	תכנית עדכון מכללה כהצעה החדרת ראשי הרשות

מחוז : תל אביב

מרחב תכנון מקומי : הרצליה

רשות מקומית : הרצליה

שטח התכנית : 3.111 דונם

קנה מידה: 1:500

נושאים וחלקות בתכנית:

נושא	סוג הנושא	חלקות בשטחן	תיקי תכניות
6537	מוסדר	102	
מודד			שמו: אייל רבינוביץ מדידה מקוונת רישיון מס' 864

שלב: מתן תוקף מהדורה : 02 תאריך : 18.12.2012

חותמות מוסד התכנון :

מחוז תל אביב
מרחב תכנון מקומי הרצליה
תכנית מתאר מקומית מס' 2208 A
הערה ומגבלות לתכנון בחלקות הבודדות
מספר הגרסה: 02 תאריך: 18.12.2012
ניצה אלון
עו"ד מרחב תכנון

שמות וחתימות :

יוזם התכנית		
מגישי התכנית		
בעל הזכויות במקרקעין		
עורך התכנית	אדריכלית ראם איתמר, רח' כצנלסון 8 הרצליה, 03-6477135	לחתום אלבנהולדר אדריכלים בע"מ 054-7780207
מודד	איל רבינוביץ מ.רבינוביץ מדידות בע"מ 077-4828280	אייל רבינוביץ מדידה מקוונת מס' 864

מרכז מידע בשם מ' מדידה בפנקס המודדים ומעבדת המחלה ומכון הכנסת ל. בכתב יד בים ... הוא הוכנה לפי הוראות נוהל מאת נוהגים הוראת הוכן הכנסת המדידה שבחוזה. ... מעבדת בשם ... מדידה מקוונת ... מס הכנסה.

עיריית הרצליה
מנהל תכנון עיר
אגף מרכזי
נתקבל 01 -05- 2013
תיקי הרשות

תרשים סביבה 1:2500

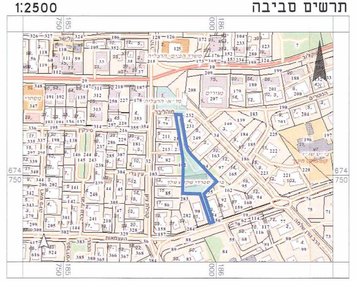

תרשים סביבה הקרובה 1:1250

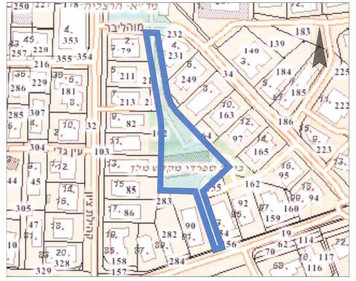

מקרא מצב מאושר:

- גבול תכנית
- גבול גוש מספרי 9543
- גבול חלקה מספרית 34
- גבול לא שטח מספרי 101
- גבול תכנית מאושרת
- מספר תכנית מאושרת הר\1139
- מבנים מסחרי צבר
- שטח צבור פתוח
- מגורים ב'
- שביל
- דרך מוצעת
- דרך מאושרת
- * עודם שלא לפי מבא"ת

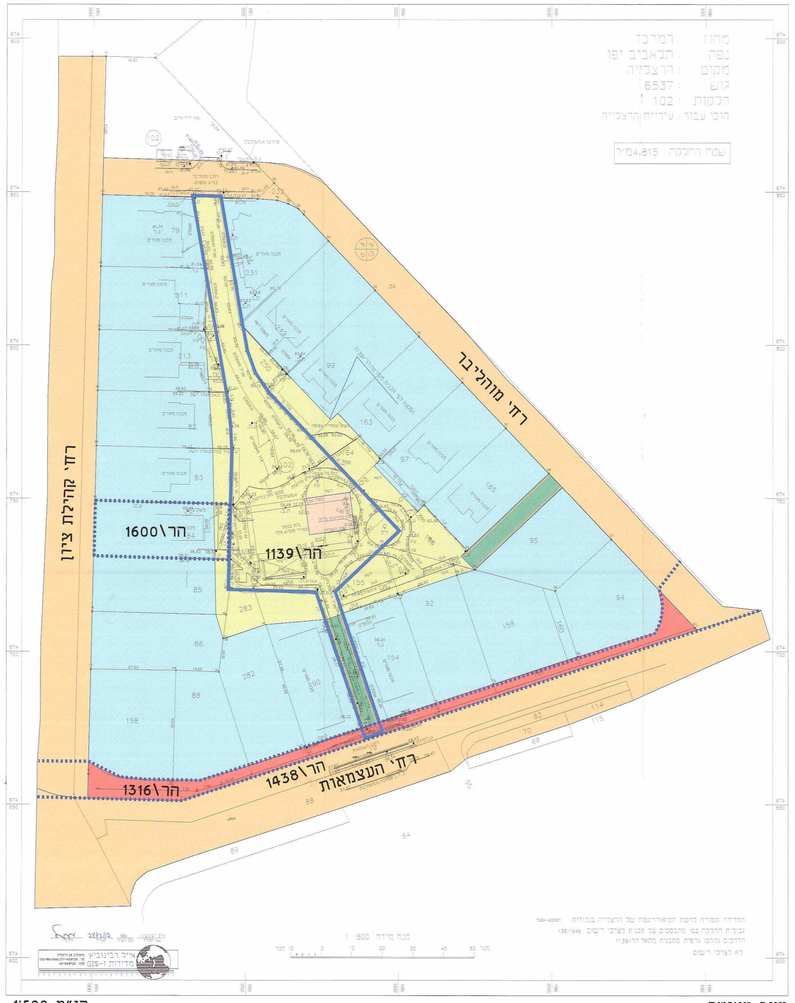

מצב מאושר

קנ"מ 1:500

מקרא מצב מוצע:

- גבול תכנית
- גבול גוש מספרי 9543
- גבול חלקה מספרית 34
- גבול לא שטח מספרי 101
- מבנים מסחרי צבר
- שטח צבור פתוח
- דרך מאושרת
- קו בנין

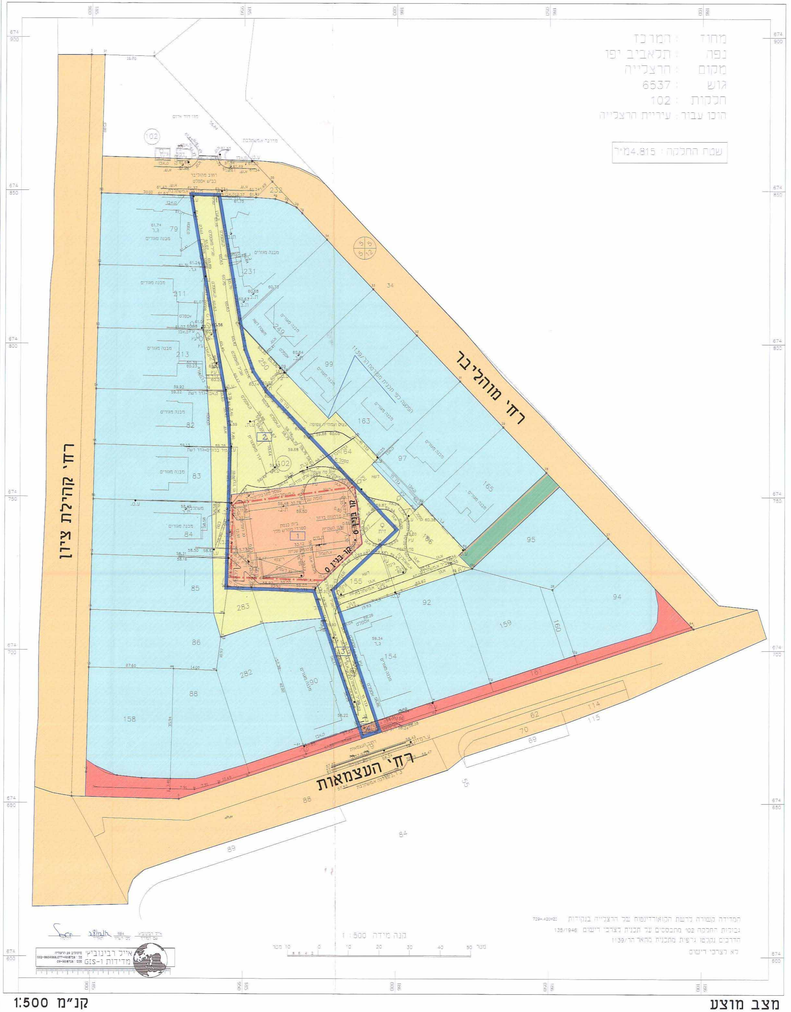

מצב מוצע

קנ"מ 1:500