תכנית מס׳/תא/מק/4011

בית תה"ל

תכנית מפורטת בסמכות מקומית

מקדמת מס׳: 2838

תשריט

איחוד וחלוקה	סמכות ראשית	אופי התכנית
———	ועדה מקומית	תכנית שניתן מכוחה לתצא ויתרים

מחוז : תל אביב

מרחב תכנון מקומי : תל אביב-יפו

רשות מקומית : תל אביב-יפו

ישוב: תל אביב-יפו

שטח התכנית : 3,165 מ״ר

קנה מידה: 1 : 500

מאושרת מחייבת

גושים וחלקות בתכנית:

גוש	סוג הגוש	חלקות בשלמותן	חלקי חלקות
6111	מוסדר	598	–
יתרים מוסד			

שלב: מתן תוקף מהדורה : 2 תאריך : 15/05/12

חותמות מוסד התכנון :

הועדה המקומית לתכנון ולבניה תל-אביב-יפו
שם התכנית: [illegible]
אושרה למתן תוקף (כאחרי דיון בהתנגדויות)
מיום 5/11/13 פרוטוקול מס׳ [illegible]
יו"ר [illegible]

שמות וחתימות :

מגיש התכנית	ופנימט חברה לבימוח בעיים			
	דרך השלום 53 נבעתיים			
	03-7338811	03-7332913	karenan@mk.co.il	
היזם בפועל	ופנימט חברה לבימוח בעיים			
	דרך השלום 53 נבעתיים			
	03-7338811	03-7332913	karenan@mk.co.il	
בעלי הזכויות בקרקע				
1	קפלן ע"י מ.מ.י			
2	חוכך (מוכרים צ) אחרים	03-6924434		
3				
עורך התכנית	ג. שרן אדריכלים אדר' ג. שרן מ.ר. 34132 רח' נחלת יצחק 26 תל-אביב 03-6090849	03-6953703	gk_arc@netvision.net.il	
מודד	עמי שוורץ עמית בודד מ.ר. 570 רח' הרצוג 67 גן בנק 03-7541000	03-7516356	bomi@dotomap.com	

רצי מצהיר בזאת כי מדידת המפה המופיעה/מצורפת למסמכי התכנית זו, נערכה על ידי ברוך נוקוני מודד מוסמך רשיון מס׳ 570 ותואמת ונכונה עפי הוראות מנהל מקרקעי ישראל בהתאם לחוק המדידות ובמסגרת רישום הבלוק בהתאם לתקנות המדידה אפשרית מלאה ובהתאם לתכנית המוצעת. (במידה ונדרש)

שם המודד: ברוך נוקוני מודד מוסמך רשיון מס׳ 570

תאריך

תרשים סביבה 1 : 1250

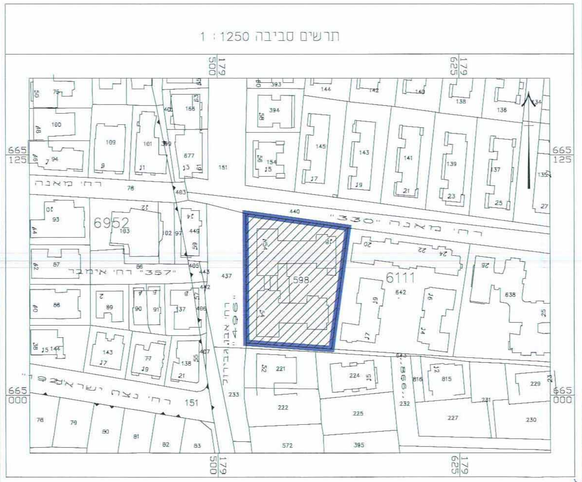

מצב מאושר קנ״מ 1:500

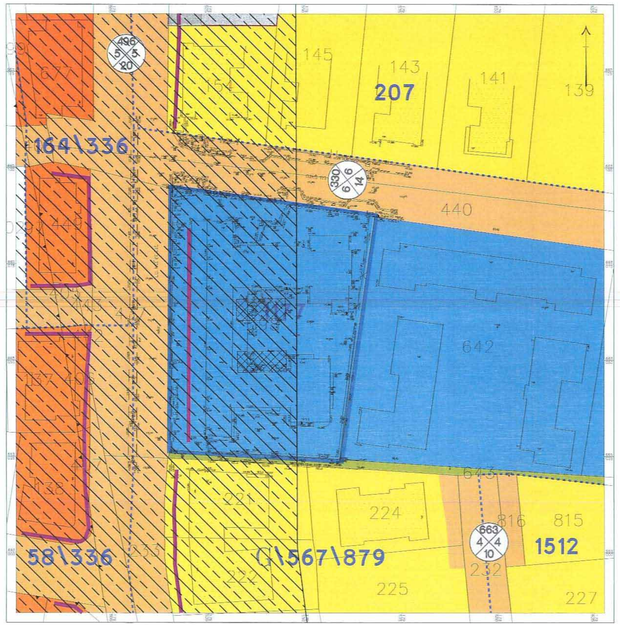

מקרא מצב מאושר

- גבול תוכנית
- תחום מחוכנית קודמת
- תחום תסדיר עיש תכנית 567/1177
- רצועת מתע"ן
- חניה ציבורית
- מגורים 1
- מגורים 2
- מגורים 3
- שצ"פ
- דרך מאושרת
- אזור מסחרי
- דיקת הגאה לדעבי רגב
- רצועת מתע"ן
- רוחב הדרך

מצב מוצע קנ״מ 1:500

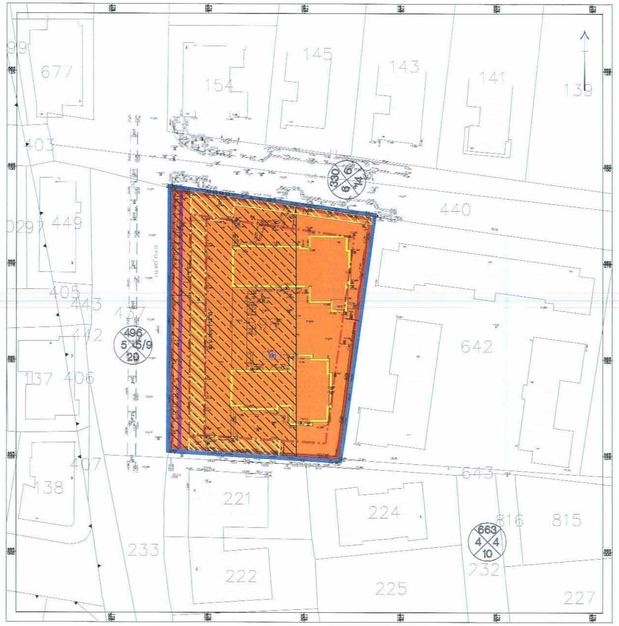

מקרא מצב מוצע

- גבול תוכנית
- תחום תסדיר
- קו בניין
- גבול תא שטח
- מבנה לריסיקה
- רצועת מתע"ן
- דיקת הגאה לדעבי רגב
- מגורים ד'
- רוחב הדרך
- מספר תא שטח