מאושרת

תכנית גב\500\א
גבעתיים סיטי-מרכז עסקים
שינוי לתכנית גב\380\א'

תכנית מפורטת

תשריט

איחוד וחלוקה	מסמכות רשאית	אופי התכנית
ללא איחוד וחלוקה	ועדה מחוזית	תכנית עפ"ימ מכוחה לתוקף החתים

מחוז: ת"א יפו
מרחב תכנון מקומי: גבעתיים
שטח התכנית: 10,840 מ"ר
קנה מידה: 1:1000

גושים וחלקות בתכנית:
גוש: 7105
חלקות: 164
חלקות מוסדר:
מגרש סיי: 1 בתכנית גב/380/א, החלטה מתהיה 27/07/11 ופורסמה ב-22,40,39,38,37,3,2,147,43,42,62,46 ק"ת 6108 מיום 27/07/11, 6440 בעמ' 6128,23,14,12,28,15,50,9

חתימת מודד:

שלב:	מתן תוקף	מס' מהדורה:	ותאריך עדכון:
			01.07.2014

חותמות:

שמות וחתימות:

עם פרטי התקשרות/מס' זהות	שם ומספר רישיון/תואר	חתימה	תאריך
יזם ובעל התכנית	יחזקאל נדיב ת.ז. 51934629		
יזם בפועל	יחזקאל נדיב ת.ז. 51934629		
מגיש התכנית	יחזקאל נדיב ת.ז. 51934629		
	מיכאל בנבג 035002266		
רישוי עקאלה	07298833		
עורך התכנית	מיכאל בנבג רישיון מס' 22298883 מיכאל שרון 054-4747315		

נכסי המדינה בתכנית לא נפגעו.
הוראות התכנית אינן סותרות הוראות תמ"א 38 ו/או תמ"א 1 ו/או תמ"א 1/א.
התכנית נמצאת בתחום רדיוס 80 מ' מציר הרכבת הקלה.
התכנית נמצאת בתחום רדיוס 500 מ' מתחנת הרכבת הקלה.
התכנית נמצאת בתחום רדיוס 1000 מ' מתחנת הרכבת הקלה.
התכנית נמצאת בתחום רדיוס 1000 מ' מתחנת הרכבת הקלה.

שם	חתימה	תאריך
ארי אלקבץ עו"ד		

f:/arch/gv_plans/tabo-2-09/index_gb500.dwg

תרשים התמצאות כללית
ק.מ. 1:12500

תרשים סביבה קרובה
ק.מ. 1:5000

מצב מאושר
ק.מ. 1:1000

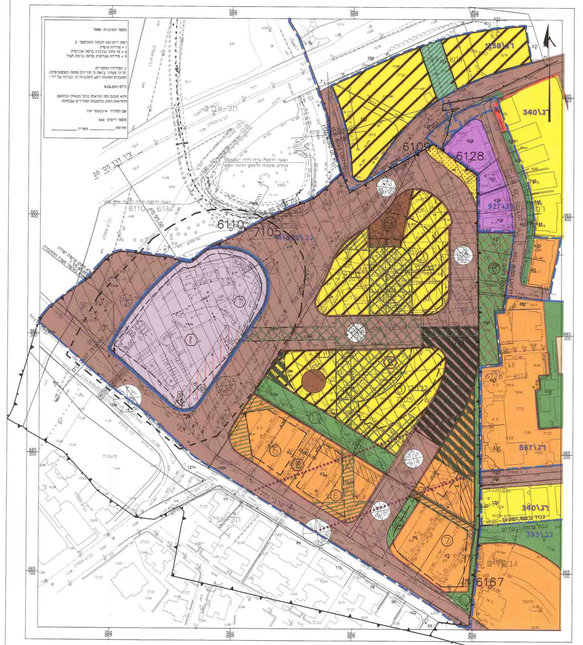

מקרא
מצב מאושר
בתחום שלבים רמת-גן

גבול התכנית
גבול בין ת.ב.ע.
גבול גוש
גבול חלקה מוסדרה
גבול חלקה לבטול מוסדרה
גבול מגרש מוצע מוסדרו
אזור מסחר, משרדים ותעסוקות במשולב
אזור מגורים
אזור מגורים מיוחד
ש.צ.פ.
ש.ב.צ.פ.
ש.צ.פ. חניון מתחתי
אזור הכרי
דרך מאושרת
דרך לביטול
דרך מתוכנן למע.צ.פ.
דרך מוצעת
שטח להסדרי בתיר
מספר הדרך
קו בנין
רוחב הדרך
שטח דרך לעיבוד מיוחד
דרך תת-קרקעית
סימון מגרש לדוגמת המבנים
גבול שיפוט וגבעתים
זכות מעבר לציבור
אזור לחלקה מחוש
מגרשה לחלק רבי
סימון על שטח לבנין ציבור במסגרת
שטח המבנים שבמגרש
בנבים לסימון מחוש
בנבים לדוגמה
זכות מעבר למגרש למגרש שכן
קו הגבלת גובה 85.0 מ' מעל"ה
גבול מבנן ומסמרו

מקרא
מצב מאושר
עפ"י תכנית גב/380/א'

גבול התכנית
שטח דרך לעיבוד מיוחד
אזור מסחר,משרדים ותעסוקות במשולב
אזור מגורים מיוחד
שטח פרטי פתוח
אזור מגורים ג'
אזור תעשיה
אזור תעשיה מלאכה
אזור ש.צ.פ. כלים
אזור ש.צ.פ. מוצע
גבול ציבור
דרך קיימת
דרך מוצרה בתחום התכנית
גשר הולכי רגל
מספר הדרך
קו בנין
רוחב הדרך
דרך מבטבות
זקוק הנאה לציבור
זקוק הנאה לכלי רכב
קו בנין
איזור מוקבה

מצב מוצע
ק.מ. 1:1000

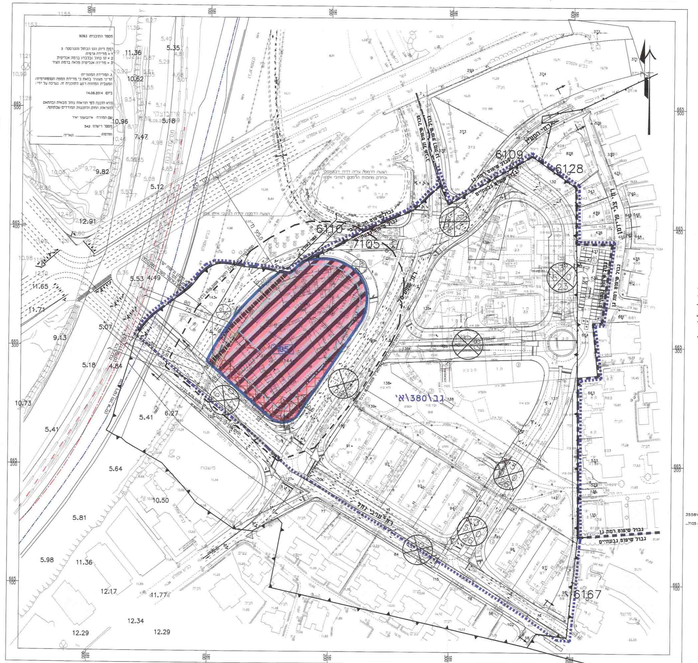

מקרא
מצב מוצע
גבול התכנית
גבול שטח שינוים
גבול תכנית מאושרת
אזור מסחר,תעסוקות ותיירות
דיקת הנאה לתוכי רגל ורוכבי אופניים
דיקת הנאה לתוכי רגל, רוכבי אופניים ורכב
מספר חלקה 688
מספר גוש 6205
קו בנין בתחום קרקע
קו בנין מתחי נחת קרקעי
מספר דרך
קו בנין
רוחב דרך
גבול הוא שטח המסמרו
ציר תוואי רכבת
ציר דרך אירוען
קורקע נקוד נחד אירוען
קו בנין מדרך אירוען
גשר בשורד

הערות
א. סמכויות הוועדה לדחות התכנית את"ל.
ב. המגרשים המסומנים על גבול הרכבת רוחב של 30.00מ' את"ל מחוץ בתוך 25מ'.
ג. הנחיות מיוחדות המסומנים על תכנית מחוזי גב/380/א'.
ד. כל השטחים הציבוריים יהיו בבעלות המדינה.

מגרש	גוש	חלקה
6107	6205	688

מס' מגרשים	טבלה מגרשים	
מס' מגרש	שם מגרש	
6107	יחזקאל נדיב	
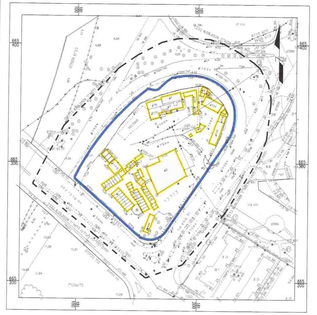
מפת מבנים להריסה
ק.מ. 1:1000