תכנית מפורטת מס' רג/1589

רח' רימון 22 רמת אפעל
רמת גן

תכנית מתאר מקומית מכוללת הוראות של תכנית מפורטת

תשריט

איזור וחלוקה	סמכות רשאית	אופי התכנית
–	ועדה מחוזית	תכנית שניתן מכוחה להוציא היתרים

מחוז :	תל אביב
מרחב תכנון מקומי :	רמת גן
רשות מקומית :	רמת גן
ישוב:	רמת אפעל
שטח התכנית :	652 מ"ר
קנה מידה:	1 : 250

גושים וחלקות בתכנית:

גוש	סוג הגוש	חלקות בשלמותן	חלקי חלקות
6176	מוסדר	750	
6887	מוסדר	138	

שלב: מתן תוקף מהדורה : 2 תאריך : 13.06.2013

הוודעה המקוונת לתכנון ולבניה – רשות-ון

משרד הפנים מחוז תל-אביב
חוק התכנון והבניה התשכ"ה - 1965
אישור תכנית מס' ... מיום ...
הודעה המתפרסם לתכנון ולבניה התשכ"ה - 1965 ... מיום ...
ניתנה ע"י ועדה מחוזית
גילה אדלין
מנהל מרחב תכנון

שמות רשתיסמות :

יזם התכנית	שם: בראל אסתר כתובת: רחוב רימון רמת אפעל טלפון: 050-6848961	חתימה:	
מגיש התכנית	שם: בראל אסתר כתובת: רחוב רימון רמת אפעל טלפון: 050-6848961	חתימה:	
בעל הזכויות בקרקע	רשות הציבור: בראל אסתר כתובת: רחוב רימון 5 רמת אפעל טלפון: 050-6848961	חתימה:	
עורך התכנית	שם: אדר' נתי אורבוך כתובת: רחוב רימון 5 רמת אפעל טלפון: 03-6359966 פקס: 03-6350319 E-MAIL: ENARC@012.NET.IL	חתימה:	
מודד	שם: ליימן לאונרד כתובת: ת.ד. 9312 פתח תקווה 49193 טלפון: 03-9310021 פקס: 03-9310021 E-MAIL: LLMODED@ZAHAV.NET.IL	חתימה:	תאריך: 03.01.12

הצהרת המודד:

הנני מצהיר בזאת כי מדידת מפת הפוטוגרמטרית/המצבית המהווה רקע לתכנית זו, נמדדה על ידי ביום 03.01.12 והיא תוכנה לפי הוראות נוהל עבודות במדידת לתוראות שוק המודדים שבתוקף. דיוק חוד הכוונון והמיסמור מדידת נקודות ביקורת כיוון (בכבלי ברזנט אנכיים/טכנומדידה אנכיים מטאב בתוך שעיר (בכלל חוד הכוונון).

ליימן לאונרד — שם המודד — 832 — מספר רשיון — 16.06.13 — תאריך

תרשים סביבה

קנה מידה 1:2500

תרשים התמצאות

קנ"מ 1:10000

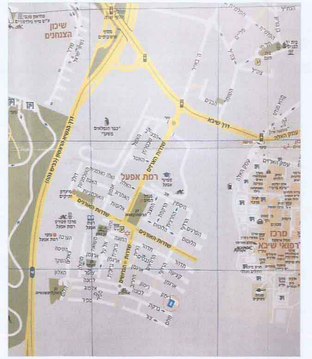

מקרא
מצב מאושר

- גבול התכנית
- קו בנין
- מגורים א'
- דרך מאושרת
- שפ"פ
- גבול גוש
- גבול חלקה
- מס' חלקה (42)
- מספר הדרך
- קו בניין
- רוחב הדרך

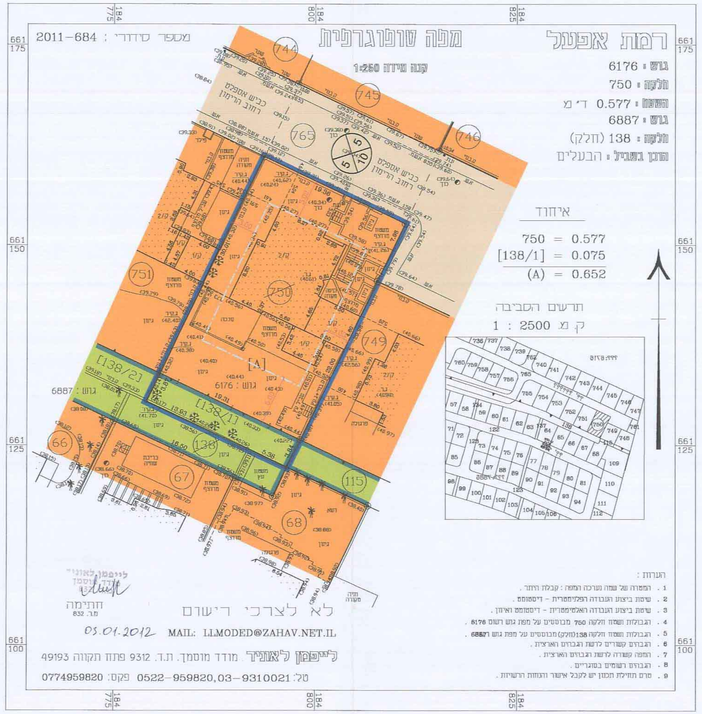

הערות :

1. המפורט של שמה מערכה ומפה : קבלת רחוב .
2. שימוש בציוני הגבהה הפוטוגרמטרית – דיסמוסם .
3. שימוש בציוני הגבהה האנלימטריים – דיסמוסם ואיזון .
4. הבגבולות ושמה חלקה 750 מבוססים על מפת גוש רשום 6176 .
5. הבגבולות ושמה חלקה 138 (חלק) מבוססים על מפת גוש רשום 6887 .
6. הבגבולות קשורים לרשת הבגבולות הארצית .
7. המפה משמשת לקשר הבגבולות הארצית .
8. הבגבולות רשומים בסנטימטרים .
9. מרם תחילת תוכנן יש לעבוד אישור והמחת הרשויות .

מצב מאושר
קנ"מ 1:250

מקרא
מצב מוצע

- גבול התכנית
- קו בנין
- קו בנין לבריכה בלבד
- מגורים א'
- פרטי פתוח
- גבול וגוש ומספרו (001)
- גבול גוש
- גבול חלקה
- מס' חלקה (42)
- מספר הדרך
- קו בניין
- רוחב הדרך

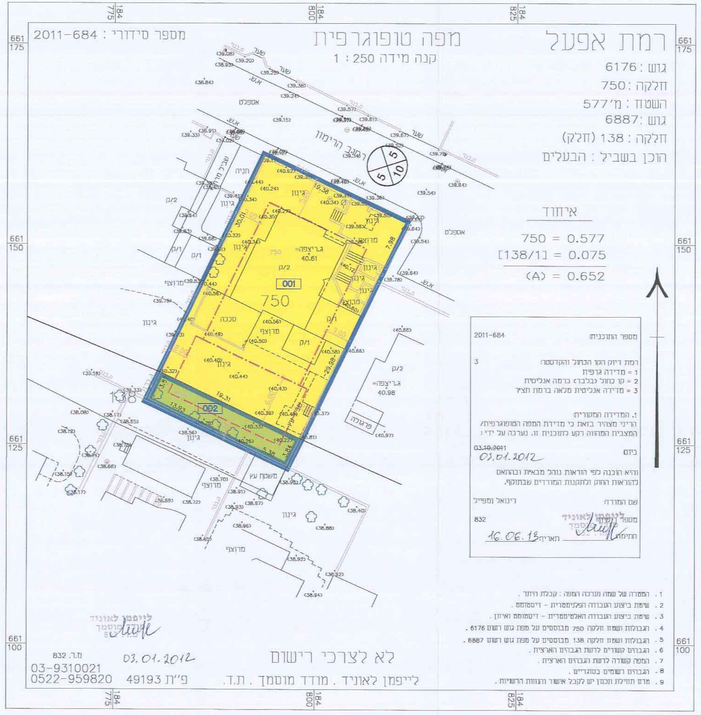

1. המפורט של שמה מערכה ומפה : קבלת רחוב .
2. שימוש בציוני הגבהה הפוטוגרמטרית – דיסמוסם .
3. שימוש בציוני הגבהה האנלימטריים – דיסמוסם ואיזון .
4. הבגבולות ושמה חלקה 750 מבוססים על מפת גוש רשום 6176 .
5. הבגבולות ושמה חלקה 138 מבוססים על מפת גוש רשום 6887 .
6. הבגבולות קשורים לרשת הבגבולות הארצית .
7. המפה משמשת לקשר הבגבולות הארצית .
8. הבגבולות רשומים בסנטימטרים .
9. מרם תחילת תוכנן יש לעבוד אישור והמחת הרשויות .

מצב מוצע
קנ"מ 1:250