מאושרת

תכנית מס' תא\3922

מרכז תרבות וספורט גורן גולדשמיין

תכנית מפורטת

תשריט

איחוד וחלוקה	סמכות ראשית	אופי התכנית
ללא איחוד וחלוקה	ועדה מחוזית	תכנית שמכוחה ניתן להוציא היתרים או הרשאות

מחוז : תל-אביב
מרחב תכנון מקומי : תל-אביב - יפו
רשות מקומית : תל-אביב - יפו
שטח התכנית : 41.615 דונם
קנה מידה 1:1250

גושים וחלקות בתכנית :

גוש	סוג הגוש	חלקות בשלמותן	חלקי חלקות
6984	מוסדר	79	2-4,6-12,15,75,85
7063	מוסדר		40,47,48
7065	מוסדר		46,48

אומת מול מוסד התכנון :

משרד הפנים מחוז תל-אביב
חוק התכנון והבניה תשכ"ה - 1965
אישור תכנית מס' 3922
הועדה המחוזית החליטה
ביום 1.7.2012 לאשר את התכנית
גילה אורון
יו"ר הועדה המחוזית

הועדה המקומית לתכנון ולבניה תל-אביב - יפו
מרחב תכנון תל-אביב
חוק התכנון והבניה תשכ"ה - 1965
אישור תכנית מס' תא/3922
"יפורט תרבות וספורט גורן גולדשטיין"
התכנית מאושרת מכח סעיף 108 (ג) לחוק
תחול מיום 01.07.2013
מנהל האגף | מהנדס הוועד | יו"ר הועדה המקומית | תאריך
עו"ד דורון שפיר
ושם משרד עורכי הדין

שלב	מהדורה	תאריך עדכון
הגשה	4	15.02.12

שמות וחתימות :

יזם התכנית	שם: עיריית תל-אביב - יפו		חתימה:
	כתובת: רחי בן גוריון 68, ת'א		
	טלפון: 03-5217080	פקס:	דוא"ל:
מגיש התכנית	שם: עיריית תל-אביב - יפו		חתימה:
	כתובת: רחי בן גוריון 68, ת'א		
	טלפון: 03-5217080	פקס:	דוא"ל:
בעל הזכויות בקרקע	שם: עיריית תל-אביב - יפו		חתימה: אלי לוי מנהל אגף נכסים עירייה
	כתובת: רחי בן גוריון 68, ת'א		
	טלפון: 03-5217080	פקס:	דוא"ל:
עורך התכנית	שם: דני לזר דפנה מחוק דני לזר אדריכלים בע"מ		חתימה:
	כתובת: רחי חפץ חיים 8, ת'א		
	טלפון: 03-6959691	פקס: 03-6918099	דוא"ל: lazar-d2012.net.il
מודד	שם: יאיר נחמיאס אמת מידה מדידות,מיפוי והנדסה בע"מ		חתימה: יאיר נחמיאס - מודד מוסמך מס' רישיון: 603
	כתובת: אילביץ 21, ת'א		
	טלפון: 03-6871782	פקס: 03-6876333	דוא"ל:

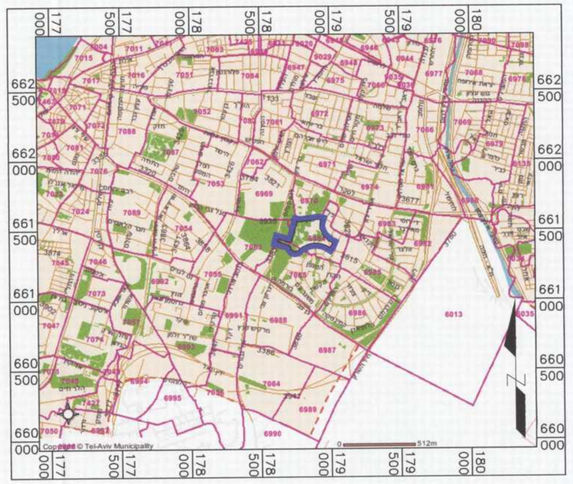

תרשים התמצאות קנ"מ 1:20000

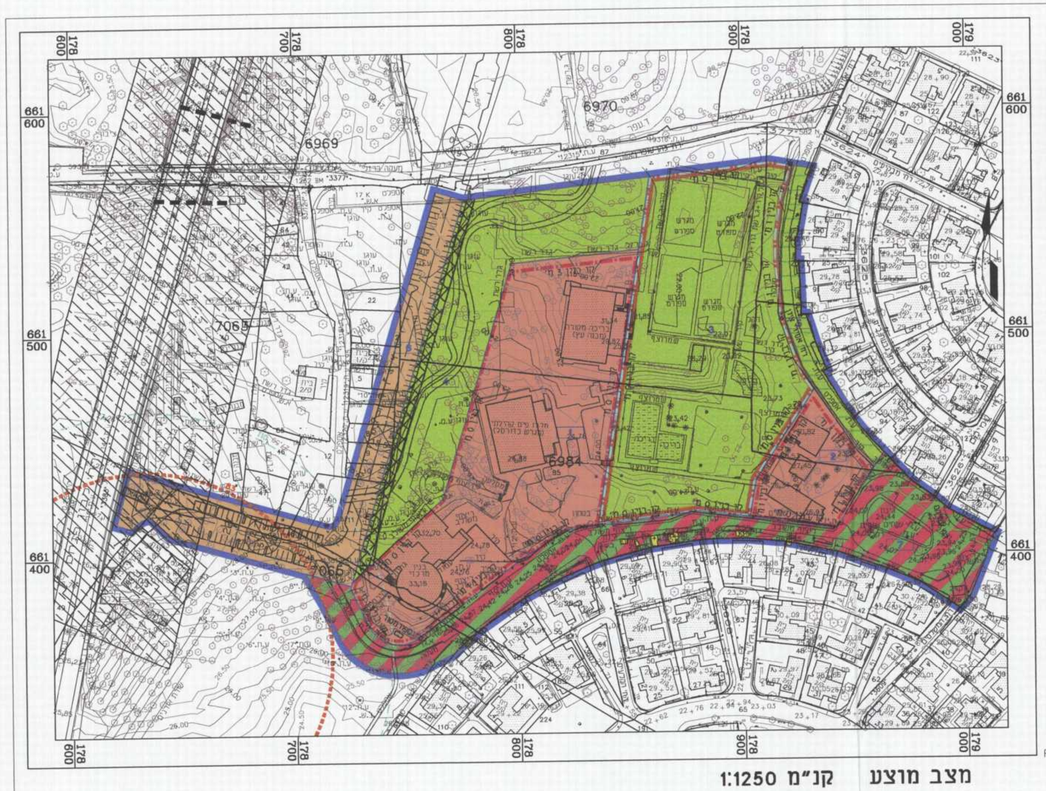

מצב מוצע קנ"מ 1:1250

מקרא - מצב מוצע

- מבנים ומוסדות ציבור
- שטח ציבורי פתוח
- ספורט ונופש
- דרך מאושרת
- דרך ו/או טיפול נופי
- חניה
- טיפול נופי
- רצועת מתע"ן
- גבול תכנית אמיתי
- גבול תכנית
- קו בנין
- קו בנין
- רדיוס מגן מכוני מים 83 מ'
- רדיוס מגן מכוני מים 110 מ'
- מבנה להריסה
- גדר להריסה
- מספר תא שטח
- גבול גוש
- מס' הדרך
- קו בנין
- רוחב הדרך

Produced by AutoTABA Mavat – www.omnitech.co.il

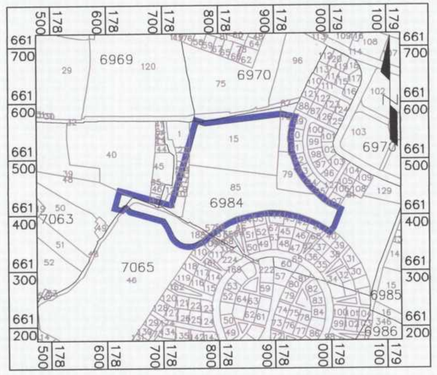

תרשים סביבה קנ"מ 1:5000

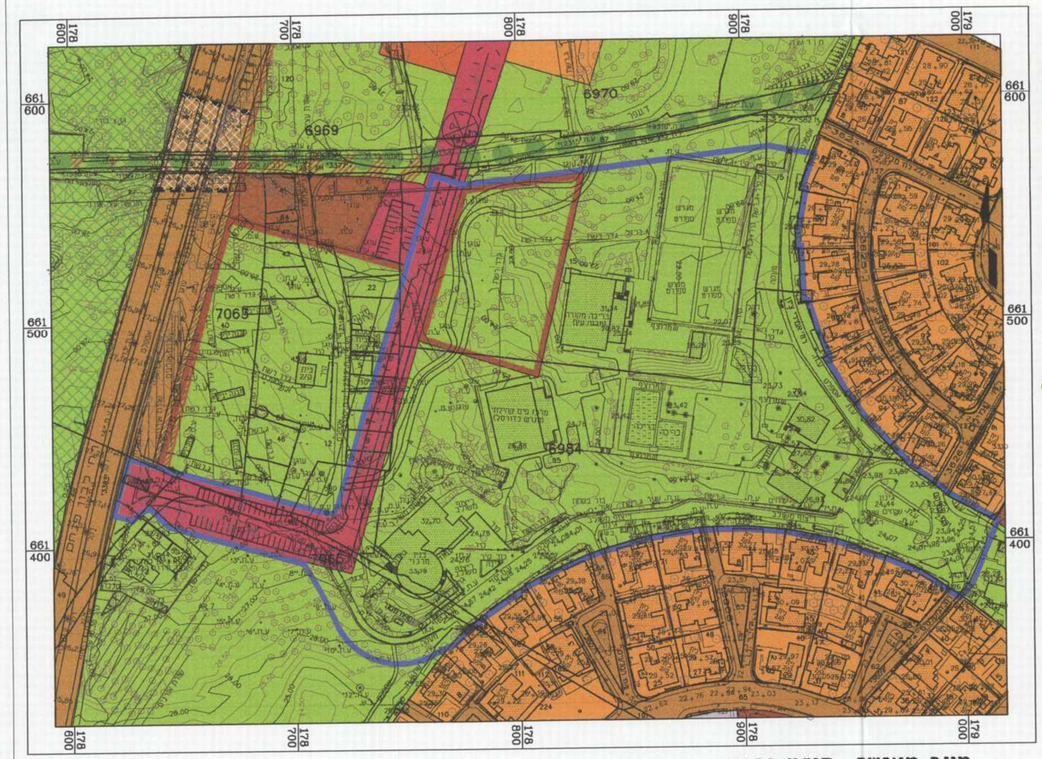

מצב מאושר קנ"מ 1:1250

מקרא - מצב מאושר

- מגורים ב'
- מגורים ג'
- אזור למבני ציבור
- שטח ציבורי פתוח
- פארק /גן ציבורי
- ספורט ונופש
- אזור מסחרי
- דרך מוצעת
- דרך קיימת / מאושרת
- זיקת הנאה למעבר כלי רכב
- מנהרה/מעבר תחתי
- דרך לביטול
- ציר ירוק עירוני ראשי
- גבול תכנית
- גבול גוש
- מס' הדרך
- קו בנין
- רוחב הדרך