

קרית אנון
 גוש: 6495
 חלקה: 74.73
 הוכן בשביל: עיריית קרית אנון
 המשטח: מ'ר 1184 = 73
 מ'ר 1019 = 74

מספר סידורי: L2177M
 מפה טופוגרפית
 קנה מידה 1 : 250

מספר חצב מוצע

מספר חובנית
 כריסה
 סו בנין
 דיקה הגנה לסמובר ברוב
 גבול חא שטח
 מטרס א'
 דרך מאושח
 מספר חא שטח

מספר החובנית: L2177M
 רמת דיון והג הבול והמסחה:
 1 = מדידה גרפית
 2 = סו כולל (נכלול) ברמה אנכית
 3 = מדידה אנכית מלאה ברמת הצ'ר

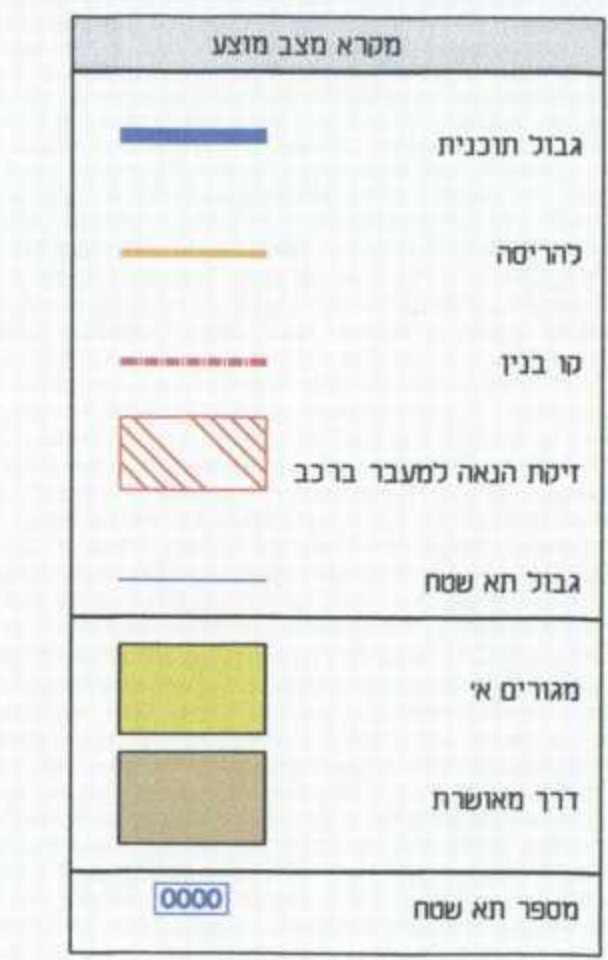
1. המדידה המטרית
 2. ריני מודול בואת כי מדידת המפה הטופוגרפית/
 והצבנית המרחבית רמה חובנית זו. נערכה על ידי:
 04.02.2011

והיא רכונה לפי הוראות נוהל מבאת ובהתאם
 להוראות הצעת ולחמנת המודדים שבתוכי.
 שם המודד:
 משרד המדידה והמטרות
 מודד: לייעמון לאוניד
 תאריך: 04.02.2011

הערות:
 1. המסחה של שטח נערכה לפי: תכנון
 2. שיטת ביצוע הגבולה והפלטמטרית - דיסטנס
 3. שיטת ביצוע הגבולה והפלטמטרית - דיסטנס והיותו
 4. הגבולות ושטח חלקת 74.73 מבוססים על שפת שטח רשום 6495.
 5. הגבולות ששרים לרשות הגבולה הארצית.
 6. המפה ששרה לרשות הגבולה הארצית.
 7. הגבולות ששרים בטרנטים.
 8. שטח חובנית תכנון יש למכל אישר הגנות הרשיית.

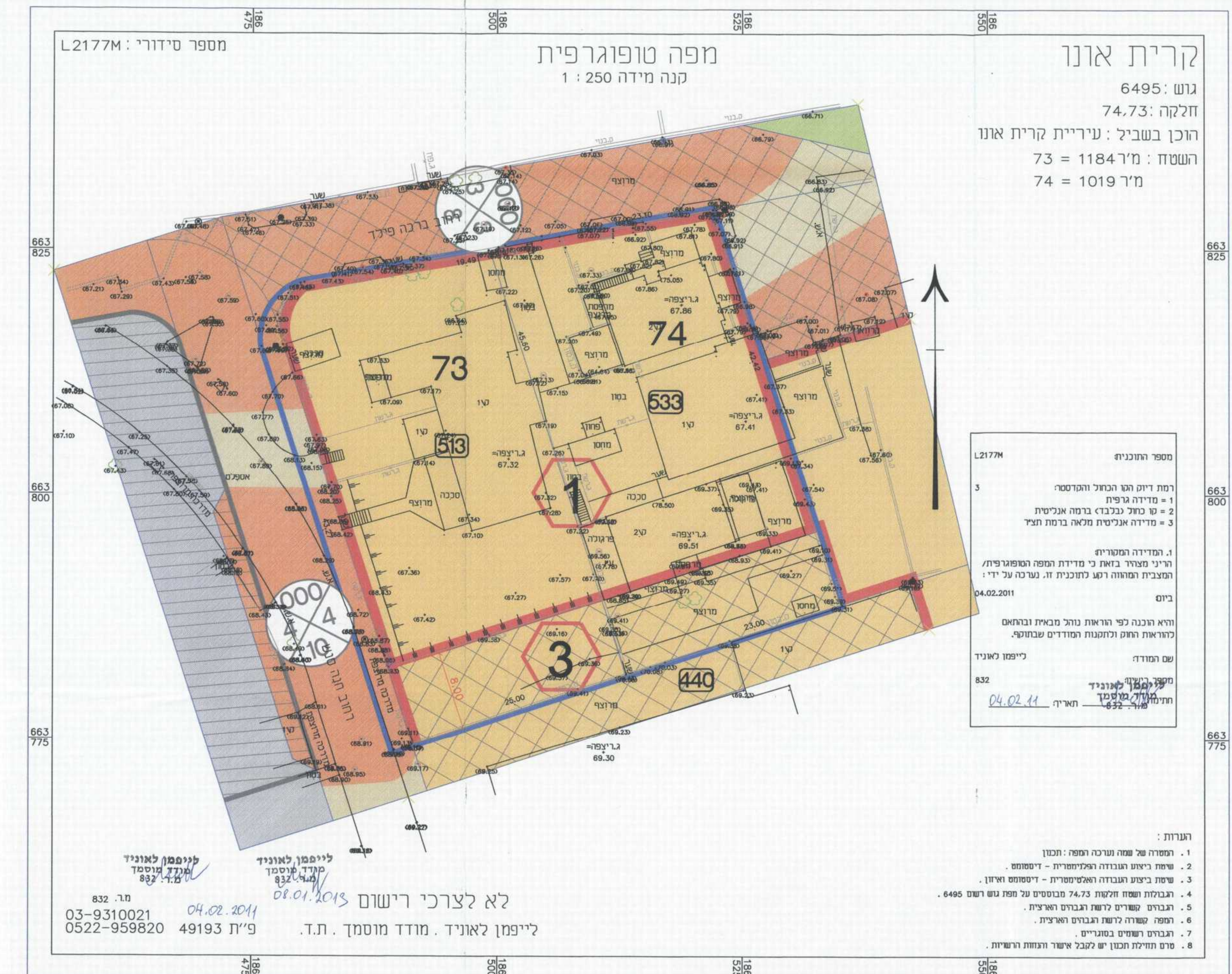
לא לצרכי רישום
 לייעמון לאוניד
 מודד: משה קוסמין
 תאריך: 04.02.2011

מ.ר: 832
 03-9310021
 0522-959820



מספר חצב מוצע

מספר חובנית
 כריסה
 סו בנין
 דיקה הגנה לסמובר ברוב
 גבול חא שטח
 מטרס א'
 דרך מאושח
 מספר חא שטח



קרית אנון
 גוש: 6495
 חלקה: 74.73
 הוכן בשביל: עיריית קרית אנון
 המשטח: מ'ר 1184 = 73
 מ'ר 1019 = 74

מספר סידורי: L2177M
 מפה טופוגרפית
 קנה מידה 1 : 250

מספר חצב מוצע

מספר חובנית
 כריסה
 סו בנין
 דיקה הגנה לסמובר ברוב
 גבול חא שטח
 מטרס א'
 דרך מאושח
 מספר חא שטח

מספר החובנית: L2177M
 רמת דיון והג הבול והמסחה:
 1 = מדידה גרפית
 2 = סו כולל (נכלול) ברמה אנכית
 3 = מדידה אנכית מלאה ברמת הצ'ר

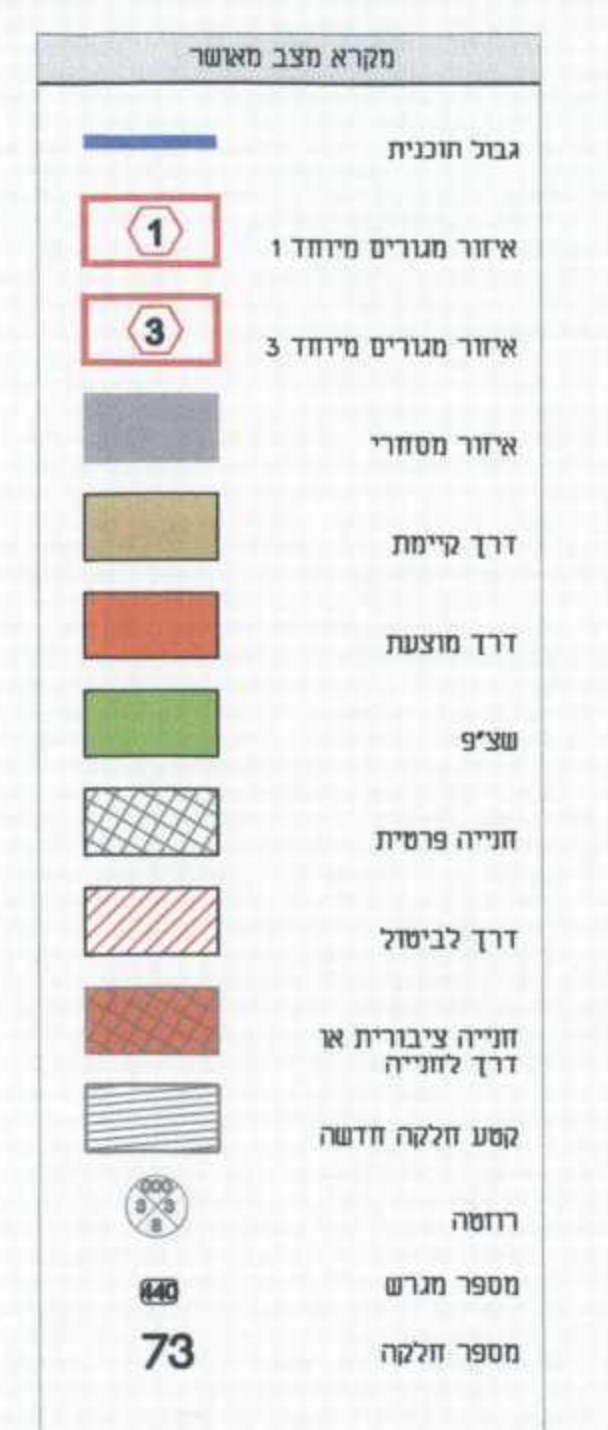
1. המדידה המטרית
 2. ריני מודול בואת כי מדידת המפה הטופוגרפית/
 והצבנית המרחבית רמה חובנית זו. נערכה על ידי:
 04.02.2011

והיא רכונה לפי הוראות נוהל מבאת ובהתאם
 להוראות הצעת ולחמנת המודדים שבתוכי.
 שם המודד:
 משרד המדידה והמטרות
 מודד: לייעמון לאוניד
 תאריך: 04.02.2011

הערות:
 1. המסחה של שטח נערכה לפי: תכנון
 2. שיטת ביצוע הגבולה והפלטמטרית - דיסטנס
 3. שיטת ביצוע הגבולה והפלטמטרית - דיסטנס והיותו
 4. הגבולות ושטח חלקת 74.73 מבוססים על שפת שטח רשום 6495.
 5. הגבולות ששרים לרשות הגבולה הארצית.
 6. המפה ששרה לרשות הגבולה הארצית.
 7. הגבולות ששרים בטרנטים.
 8. שטח חובנית תכנון יש למכל אישר הגנות הרשיית.

לא לצרכי רישום
 לייעמון לאוניד
 מודד: משה קוסמין
 תאריך: 04.02.2011

מ.ר: 832
 03-9310021
 0522-959820



מספר חצב מוצע

מספר חובנית
 כריסה
 סו בנין
 דיקה הגנה לסמובר ברוב
 גבול חא שטח
 מטרס א'
 דרך מאושח
 מספר חא שטח

תכנית קא\388
 ביטול חנייה פרטית ברכה 4.2
 תכנית מפורטת

מספר החובנית: L2177M
 רמת דיון והג הבול והמסחה:
 1 = מדידה גרפית
 2 = סו כולל (נכלול) ברמה אנכית
 3 = מדידה אנכית מלאה ברמת הצ'ר

1. המדידה המטרית
 2. ריני מודול בואת כי מדידת המפה הטופוגרפית/
 והצבנית המרחבית רמה חובנית זו. נערכה על ידי:
 04.02.2011

והיא רכונה לפי הוראות נוהל מבאת ובהתאם
 להוראות הצעת ולחמנת המודדים שבתוכי.
 שם המודד:
 משרד המדידה והמטרות
 מודד: לייעמון לאוניד
 תאריך: 04.02.2011

הערות:
 1. המסחה של שטח נערכה לפי: תכנון
 2. שיטת ביצוע הגבולה והפלטמטרית - דיסטנס
 3. שיטת ביצוע הגבולה והפלטמטרית - דיסטנס והיותו
 4. הגבולות ושטח חלקת 74.73 מבוססים על שפת שטח רשום 6495.
 5. הגבולות ששרים לרשות הגבולה הארצית.
 6. המפה ששרה לרשות הגבולה הארצית.
 7. הגבולות ששרים בטרנטים.
 8. שטח חובנית תכנון יש למכל אישר הגנות הרשיית.

מספר החובנית: L2177M
 רמת דיון והג הבול והמסחה:
 1 = מדידה גרפית
 2 = סו כולל (נכלול) ברמה אנכית
 3 = מדידה אנכית מלאה ברמת הצ'ר

1. המדידה המטרית
 2. ריני מודול בואת כי מדידת המפה הטופוגרפית/
 והצבנית המרחבית רמה חובנית זו. נערכה על ידי:
 04.02.2011

והיא רכונה לפי הוראות נוהל מבאת ובהתאם
 להוראות הצעת ולחמנת המודדים שבתוכי.
 שם המודד:
 משרד המדידה והמטרות
 מודד: לייעמון לאוניד
 תאריך: 04.02.2011

הערות:
 1. המסחה של שטח נערכה לפי: תכנון
 2. שיטת ביצוע הגבולה והפלטמטרית - דיסטנס
 3. שיטת ביצוע הגבולה והפלטמטרית - דיסטנס והיותו
 4. הגבולות ושטח חלקת 74.73 מבוססים על שפת שטח רשום 6495.
 5. הגבולות ששרים לרשות הגבולה הארצית.
 6. המפה ששרה לרשות הגבולה הארצית.
 7. הגבולות ששרים בטרנטים.
 8. שטח חובנית תכנון יש למכל אישר הגנות הרשיית.

שלב: הפקדה
 מהדורה: 5
 תאריך: 30/10/13

תחומות מוסד התכנון:

הועדה המקומית לתכנון ולבניה - אנון
 תכנית: תכנון חובנית - אנון
 חוק התכנון והבניה תש"ח-1965
 תאריך: 28.12.12

משרד המדידה והמטרות
 חוק התכנון והבניה תש"ח-1965
 תאריך: 28.12.12

שמות וחתימות:

מנהל התכנית: משה קוסמין
 מודד: לייעמון לאוניד
 תאריך: 04.02.2011

מחצב מוצע
 קנ"ח 1:250

מחצב מאושר
 קנ"ח 1:250

תמ"מ/195
 תרשים התמצאות כללי
 ללא קנ"ח

