תכנית מס רג\1223\ב\מח

סביון פלטינום, רמת-גן - שינוי הוראות רישום

תכנית מפורטת

תשריט

איחוד וחלוקה	מסכת נאשרת	אשר תכנית
כלא איחוד וחלוקה	הבנה שבמידה ולא מתקיים התנים אי הנאשרת	

מחוז : תל אביב
מרחב תכנון מקומי : רמת גן
רשות מקומית : רמת גן
יישוב : רמת גן
שטח התכנית : 3.192 דונם
קנה מידה : 1 : 250

מאושרת

נספחים וחתימות בתכנית:

נוש	סוג תנוש	חלקות בשלמותן	חלקי חלקות
6126	מגרש	355, 230	
	חלקות המדד:		

שלב: מיזוי תאשים כמתן תוקף מהדורה : 1 תאריך : 15.07.2015

חותמות מוסד התכנון :

מינהל הכפרים מחוז תל-אביב
חתן התכנון הכנת תשריט - 1243
מרשם הכנת תשריט : 1
הכנת התשריט בוצה
ריש מס 100 הכ הוקם
הלשכה
מינהל הכפרים

שמות וחתימות :

מגישי התכנית	אפרת יואל חברים בע"מ		
	רח' המלאכה 4, רמת גן 56473		
	03-5393538	03-5393538	
	ד.נ.ס. יחס ובניה בע"מ		
	הלוחמים 1 נווה עדיה, ת.ד. 840, רמת גן		
	04-6410426	04-6410426	
יזמי התכנית	אפרת יואל חברים בע"מ		
	רח' המלאכה 4, רמת גן 56473		
	03-5393538	03-5393538	
	ד.נ.ס. יחס ובניה בע"מ		
	הלוחמים 1 נווה עדיה, ת.ד. 840, רמת גן		
	04-6410426	04-6410426	
בעלי חוכרות בשטח			
	ביר מקמה בע"מ		
	רח' שרינא 32, ת.ד.		
	03-5753600	03-5753601	
עורך התכנית	פלדי אדריכלים בע"מ		
	רח' הקבלה 34, רמת גן 52522		
	04-6410425	04-6410425	
עורך הנספח	מ.ק.ל. בע"מ		
	רח' הקבלה 34, רמת גן 52522		
	04-5352620	04-5352620	
מודד	מ.ק.ל. בע"מ		
	רח' הקבלה 34, רמת גן 52522		
	04-6468830	04-6570022	

הצהרת המודד:

אני מצהיר בזאת כי מפת המדידה המצורפת, המבוססת ומתוקנת לפי מדידה מקדמית, נערכה מכוח הוראות הנוהל לבדיקת מפות מדידה ותיק מדידה מאושרים, ע"פ מפה מקבלת מינהל מדידות ותיק מדידה מאושר.

חתימת המודד: 15.7.15

תרשים התמצאות כללי 1:5000

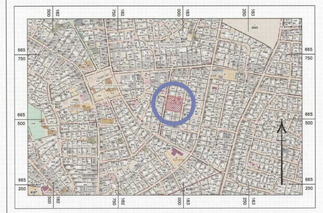

תרשים סביבה קרובה 1:1250

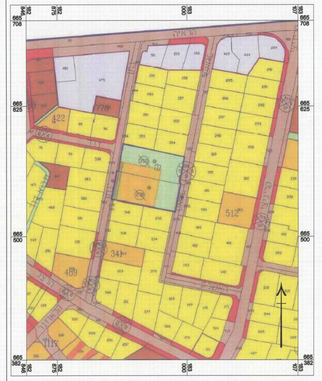

מקרא:

- דרך קיימת מאושרת -
- דרך מוצעת -
- מגרים ג' -
- מגרים מיוחד -
- שטח ציבורי מפוח -
- שטח פרטי מפוח -
- בריכ' ציבור -
- אזור מסחרי -
- גנון ציבורי מיוחד -
- מגרים אי -
- מגרים ג' חדש מסחרים -

מקרא מצב מאושר:

- גבול תכנית -
- דרך חדשה -
- דרך קיימת / מאושרת -
- שצ"פ -
- מגרים מיוחד -
- זיקת הנאה לציבור, לרוכבי רגל -
- זיקת הנאה לציבור, לרכב -
- עצים לשימור -
- אי מס. מגרש מוצע -
- מספר חלקה -

מצב מאושר 1:250

מחוז : תל אביב
נפה : תל אביב-יפו
מקום : רמת גן
גוש : 6126
חלקות : 355,230

קנה מידה : 1:250

מספר התכנית 2294-1-9

רמת דרום הון הכנל והנכסים 3
1 = מדידה ציבוי
2 = מ' מחל מבנה בדמה אבישיה
3 = מדידה אבישיה מלאה ברמת תעי

ג. מדידה המקורים
מרכיב מעודכן בשאר ע' מדידה הסמוכה ומדידה, המבנים המחוזה הנם נחוצים זה. נערכה על ידי :

בינם 20/12/2001

חלא תכנה כפי הוראות נוהל מבאים ובהתאם להוראות ותיק הנקמות המדידים שבתוקף.

שם המודד: דבנם מרוא
מספר רישום 563
חתימה תאריך

קנה מידה 1 : 250

מקרא מצב מוצע:

- גבול תכנית -
- מספר תא שטח - 1
- גבול תא שטח -
- יישד עפ תכנית מאושרת אחרת -
- מספר חלקה - 881

מצב מוצע 1:250

מחוז : תל אביב
נפה : תל אביב-יפו
מקום : רמת גן
גוש : 6126
חלקות : 355,230

קנה מידה : 1:250

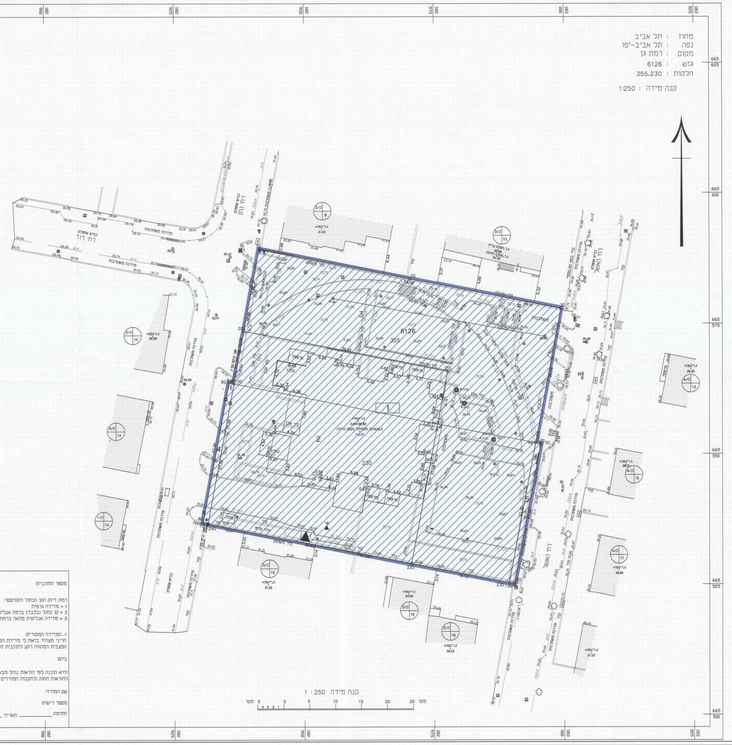

מספר התכנית 2294-1-9

רמת דרום הון הכנל והנכסים 3
1 = מדידה ציבוי
2 = מ' מחל מבנה בדמה אבישיה
3 = מדידה אבישיה מלאה ברמת תעי

ג. מדידה המקורים
מרכיב מעודכן בשאר ע' מדידה הסמוכה ומדידה, המבנים המחוזה הנם נחוצים זה. נערכה על ידי :

בינם 20/12/2001

חלא תכנה כפי הוראות נוהל מבאים ובהתאם להוראות ותיק הנקמות המדידים שבתוקף.

שם המודד: דבנם מרוא
מספר רישום 563
חתימה תאריך

קנה מידה 1 : 250