תכנית מס' בב\מק\3266

הרחבת יח"ד קיימות ושינוי ק"ב ברח' הרדוף 21

תכנית מפורטת

תשריט

איחוד וחלוקה	סמכות ראשית	צורך תכנית
רגיל	ועדה מחוזית	תכנית שנוגעת בבעלות הרשות

מחוז : תל אביב

סרדאב תכנון מקומי : בני ברק

רשות מקומית : בני ברק

יישוב: בני ברק

שטח התכנית : 447 מ"ר

קנה מידה: 1 : 250

נושאים וזוקפות בתכנית:

נוש	סוג הנוש	הנכסות בשטחון	מקור מקום
6122	מוסדי		
934			

חותמת מודד

הוגשה הבקשה להפצה לחברות בזק ב-3266 להגבות מס' בקשה: 3266 מיום: 29.8.13 מספר בקשה: 3266 מיום: 29.8.13 חברת בזק: 23.10.13

חוזמות מוסד התכנון :

שטחות וזחיתות :

מגיש התכנית	דיירי הבנין לפי הסכמי הרכישה	03-4822882	
	הרדוף 21 בני ברק		
		077-2190841	
רוחם בטוחה	לא רלבנטי		

נתוני הזכויות בנכסים

מס'	נוש	מס' נכס	מס' חלקה	מס' בלוק	מס' תת חלקה	מס' תת חלקה	מס' תת חלקה	מס' תת חלקה	מס' תת חלקה
1	6122	51432290	077-2190841						
2									
3									
4									
5									
6									
7									
8									
9									
10									

עורך התכנית	אדריכל אלי אדרינקים	37304	מ.ר.
	אבן גבירול 78 בני ברק		
	03-6182014	077-7058855	
מודד	דרונוב ירוסלב	1055	מ.ר.
	אבן גבירול 78 בני ברק	056	
	054-5489474		

יש לציין כאם נ"ל פרדת הפה המאוגרת/מאוגרת ומדידה: רשם מוסמך, ר.מקיבוץ עם יחי כיסי: 24.3.14 יחיד הנבנה לפי הרואים בתוך מאמרת הבנאים בהיאשה הדשה חדש הסמנה חמרים מבוקש: ריש הנו הכנת הסמנה: מדידה בטיפוס בקנה מידה 1:250 מדידה אלקטרונית שבוצע בחלק מבנין הקיים בהתאם לנתונים שמסרו לי מדידה אלקטרונית שבוצע בחלק מבנין הקיים בהתאם לנתונים שמסרו לי

דרונוב ירוסלב מודד מוסמך מ.ר. 1055

23.10.13

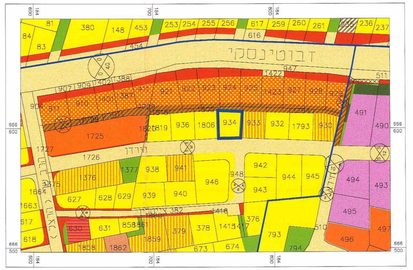

תרשים סביבה קנ"מ 1:1250

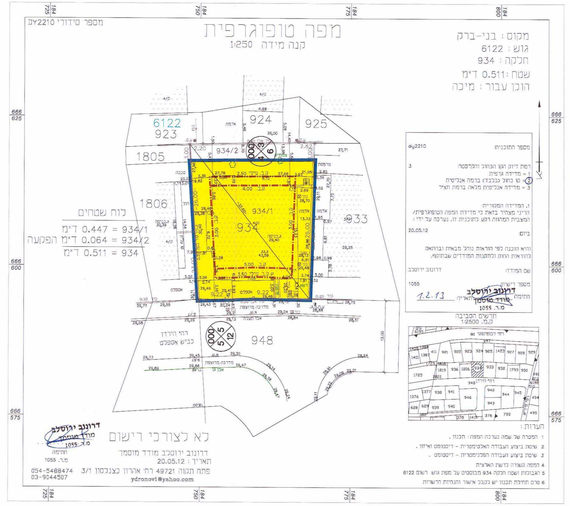

מצב מאושר קנ"מ 1:250

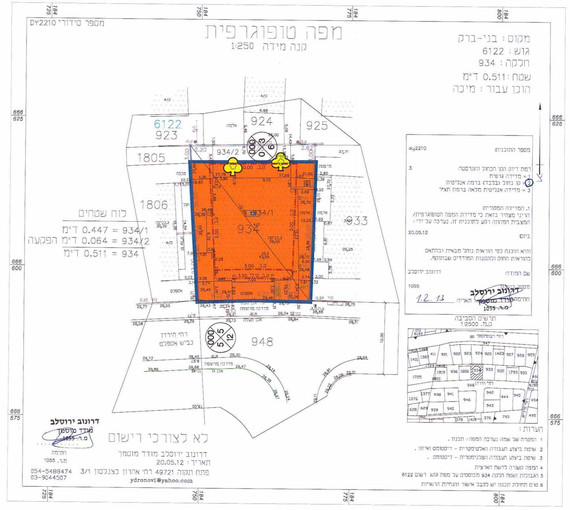

מצב מוצע קנ"מ 1:250

שלב: הפקדה מהדורה : 1 תאריך : 30.12.2012