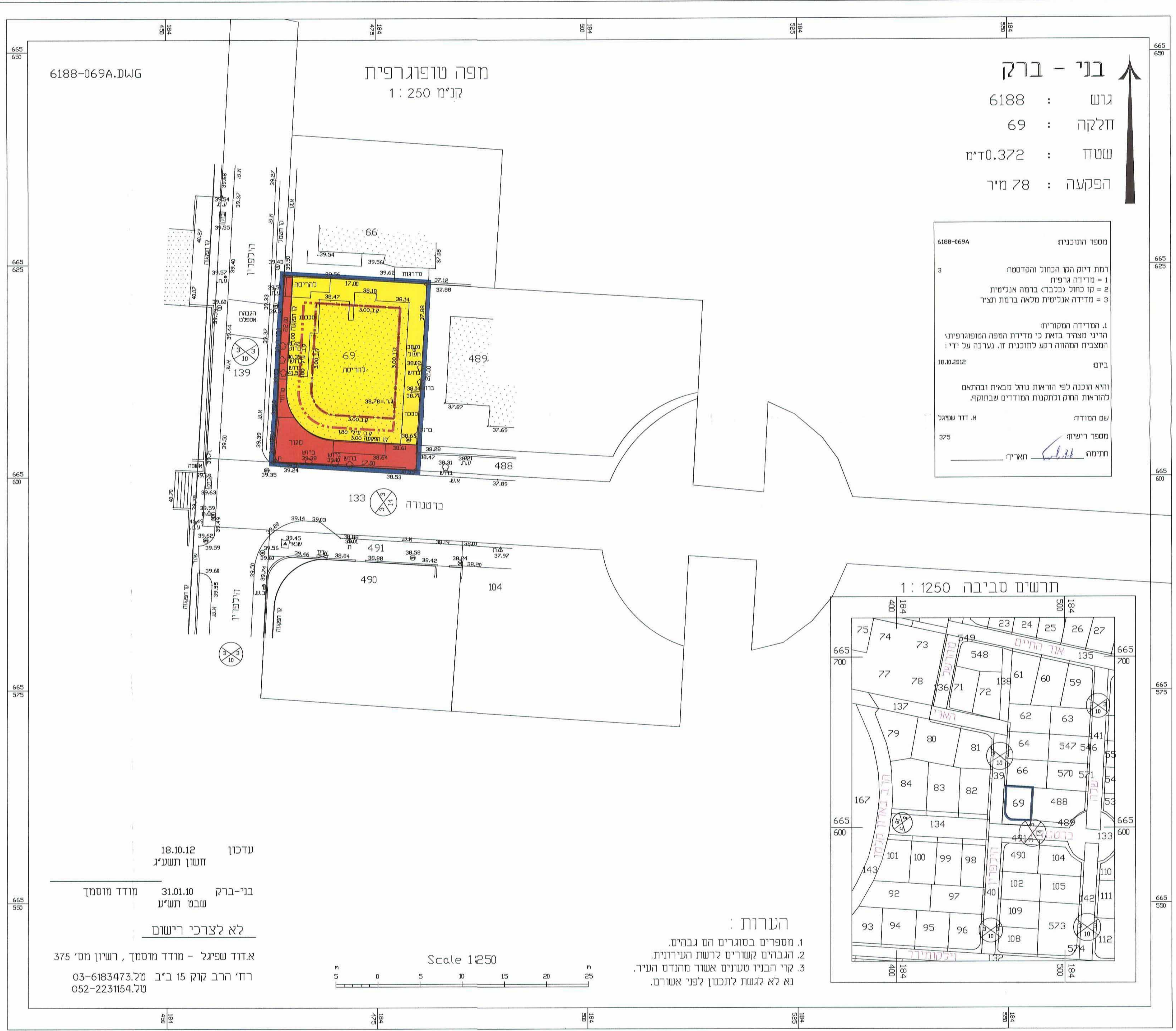


הועדה המקומית לתכנון ולבניה בני ברק
החליטה לאשר/לשקף/לתת תוקף
להכנת ח"י בבנין/להכנת ח"י בבנין
ביום 27.1.14
18.3.14

גורם מס' 2
תאריך: 2.6.14

א"ר חתום
מסומן בצד
למבחן חוקי
אין התקנה כ"כ



מסלול תחבול

גבול חובנית	---
קו בנין ע"י	---
קו בנין	---
גבול תא שטח	---
דרך נמצעת	---
מסורים	---

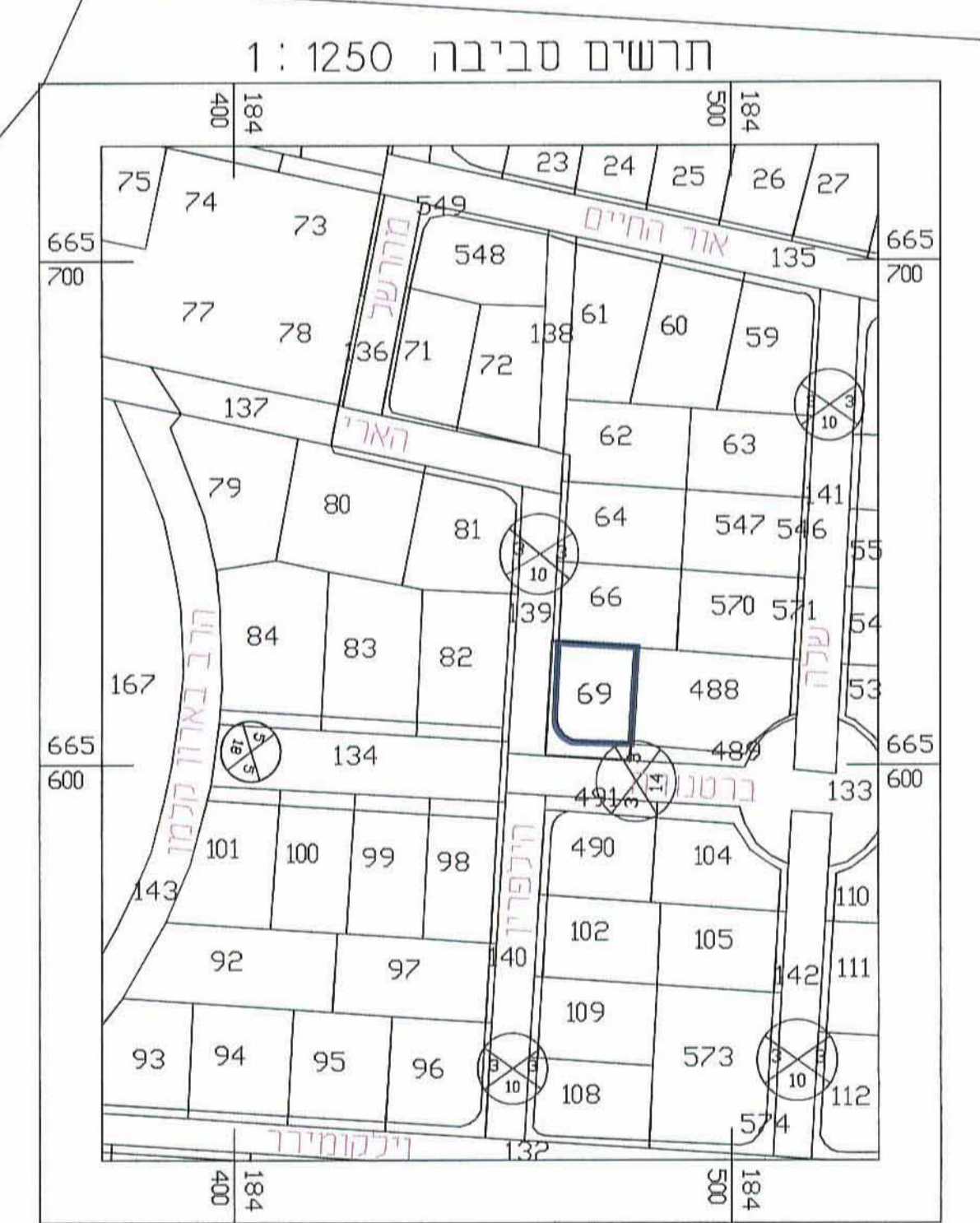
מספר התוכנית: 6188-069A
רמת דיוק הקו הכולל והקדסות:
1 = מדידה גרפית
2 = קו כחול (נכבד) בדמה אנליטית
3 = מדידה אנליטית מלאה בדמת תציר

1. המדידה המקורית
הריני מצויר בזאת כי מדידת המפה המופגרת פירוט
המצבית המהווה רקע לתוכנית זו, נערכה על ידי:
ביום 18.10.2012

והיא הוכנה לפי הוראת נוהל מבאת ובהתאם
לחראות העוק ולתקנות המודדים שבחוקם.

שם המודד: א. דוד שפיגל
מספר רישיון: 375
חתימה: [Signature]

3280
4.3.13
2013/109
25.8.13

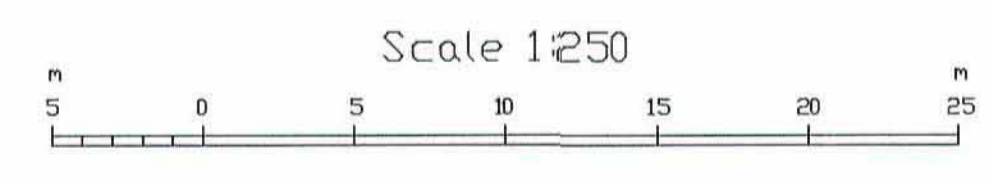


עדכון 18.10.12
זשון תשע"ג

בני-ברק 31.01.10
שבט תש"ע

לא לצרכי רישום

אזוד שפיגל - מודד מוסמך, רישון מס' 375
טל 03-6183473
טל 052-2231154



- הערות:
1. מספרים בסוגרים הם גבהים.
 2. הגבהים קשורים לרשת העירונית.
 3. קווי הבנין מעונים אשור מהנדס העיר.
- נא לא לגשת לתכנון לפני אשרם.

מסב מאושר קנ"מ 1:250