תכנית מס' רג/1500/א/1

תוספת שטחי שירות לחניה במגרש C

תכנית מפורטת

גרסה מס' 6

תאריך 19.6.2014

תשריט

אישור וחלוקה	סמכות ראשית	אופי התכנית
---	ועדה מחוזית	תכנית שניתן מכוחה להוציא היתרים

מחוז : תל-אביב

מרחב תכנון מקומי : רמת-גן

רשות מקומית : רמת-גן

שטח התכנית : 3.330 דו

קנה מידה: 1 : 500

מאושרת

גושים וחלקות בתכנית:

גוש	סוג גוש	חלקות בשלמותן	חלקי חלקות
6207	מוסדר	927	---

שם המודד _____ חתימה _____

חותמות מוסד התכנון :

משרד הפנים מחוז תל-אביב
חוק התכנון והבניה תשכ"ה - 1965
אישור תכנית מס' רג/1500/א/1
הועדה המחוזית לתכנון ולבניה החליטה
ביום 33.2016 לאשר את התכנית
ניצב אורון
יו"ר הועדה המחוזית

הועדה המקומית לתכנון ולבניה – רמת-גן
ת.ב.ע מס' רג/1500/א/1 תכנית מוקדמת
מס' רג/1500/א/1 תקנה 6 340
רג/1500/א/1 1500
בהתאם להחלטת הועדה בישיבתה
מס' 2012019 מיום 10.6.2013
ג'נוס' 2012004 מיום 5.8.2012
ויתוקנת בהחלטת הועדה המחוזית
בישיבתה מס' 733 מיום 24.10.2013
בישיבתה מס' 1158 מיום 3.3.2014
בישיבתה מס' _____ מיום _____
מהנדס העיר
יו"ר הועדה המקומית לתכנון ובניה
תאריך 18.6.14

שלב: מתן תוקף **מהדורה :** 1 **תאריך :** 05/06/14

שמות וחתימות :

	שם פרטי ומשפחה	מספר זהות	שם ומס. תאגיד\ שם רשות מקומית	חתימה	תאריך
מגיש התכנית			הולקרסט הולדינג לימיטד		
בעלי ענין בקרקע			בעלים שונים		
עורך התכנית			ברעלי לויצקן כסיף אדריכלים ובוני ערים (1989) בע"מ	ברעלי לויצקן כסיף אדריכלים ובוני ערים (1989) בע"מ	
מודד			מזור מדידות בע"מ		

הצהרת המודד :

הריני מצהיר בזאת כי מדידתה מפת הטופוגרפית/מצבית המהווה רקע לתכנית זו, נערכה על ידי ביומ: וזהו הוכנה לפי הוראות נוהל מבא"ת ובהתאם להוראות החוק ולתקנות המודדים שבתוקף.
דיוק הנקודות הכתוב והקרטסי: מדידה גרפית/מדידה אנליטית מלאה ברמת תצ"ר (כולל הפן הכתוב)

שם המודד _____ מספר רשיון _____ חתימה _____ תאריך _____

תרשים סביבה: ק.מ 1:2000

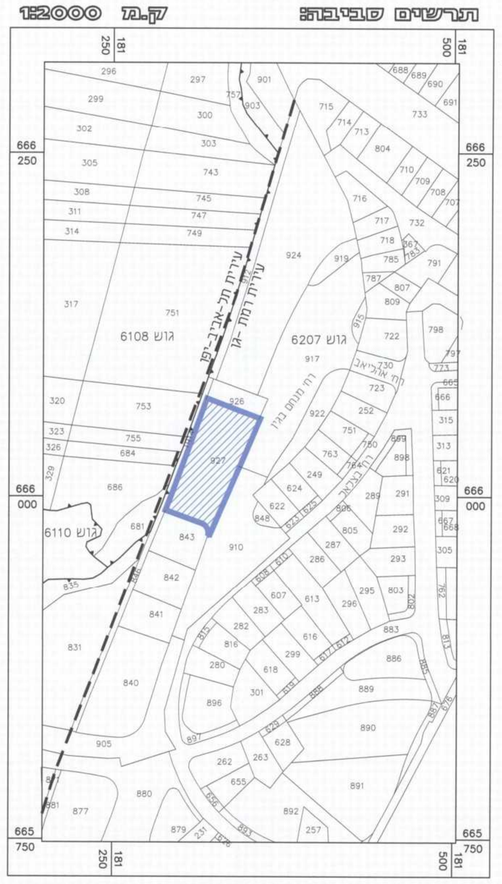

מפת התמצאות ק.מ 1:50000

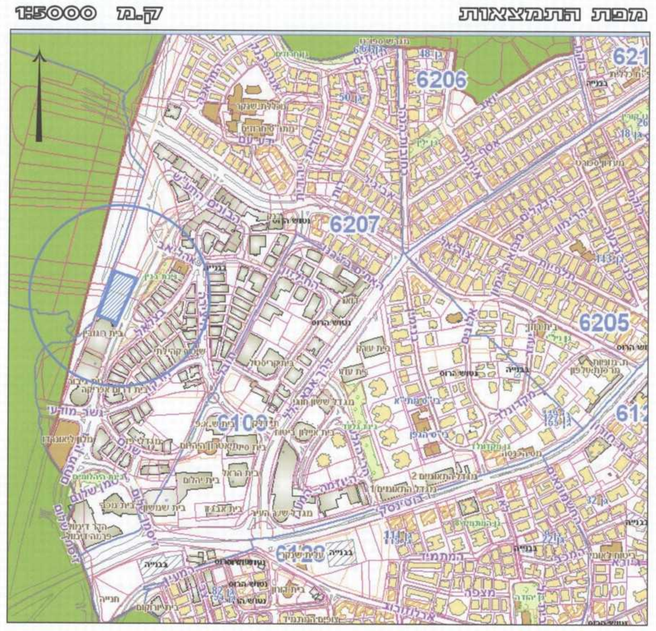

מקרא מצב מאושר :

- תעסוקה
- דרך קיימת
- שצ"פ
- זכות מעבר לציבור (לכלי רכב וחולכי רגל)
- גבול התכנית
- מס. הדרך / קוי בנין / רוחב הדרך
- מס' מגרש מוצע
- סימון קרקע משלימה
- דרך חדשה
- פרטי פתוח
- אפיק נחל
- אזור לתכנון מיוחד
- שטח רכבת
- גבול תוכנית מאושרת
- תעשייה מיוחד
- מגרש מיוחד (תעשיה עתירת ידע)

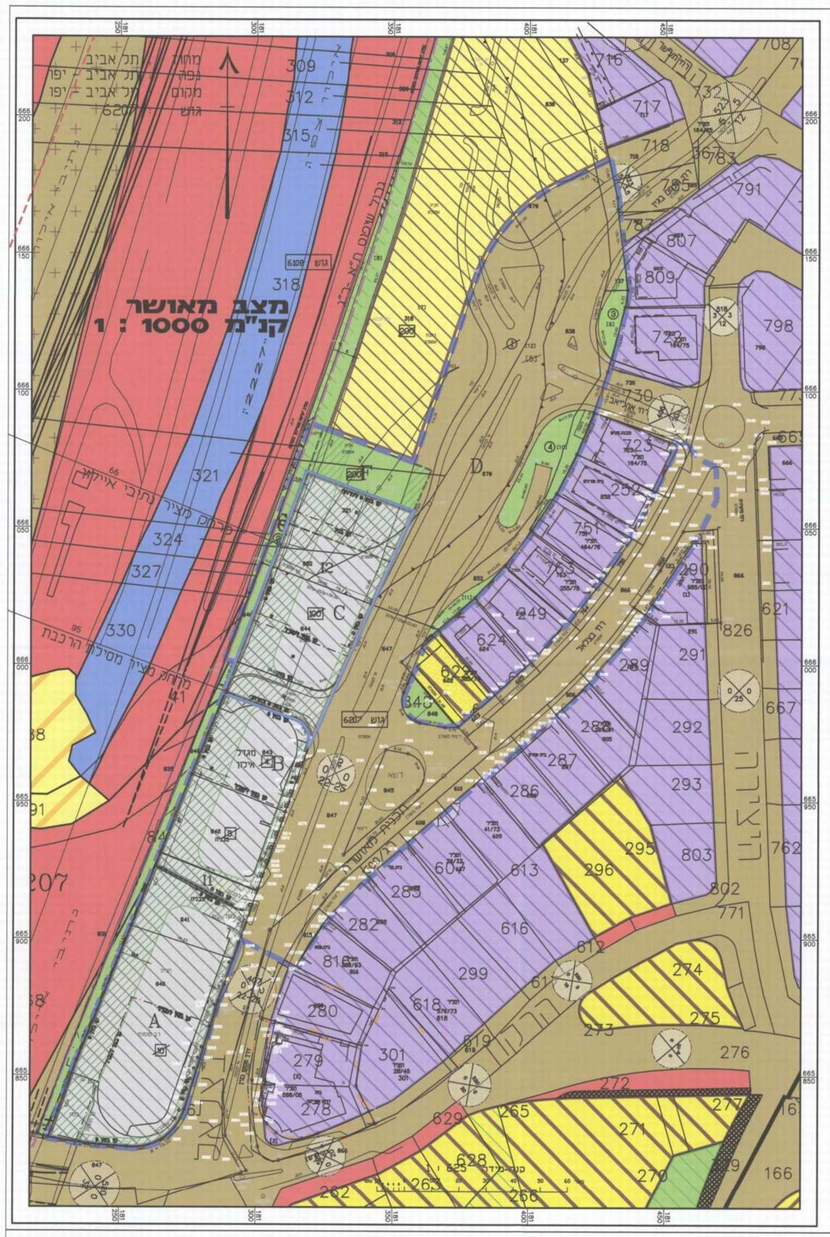

מקרא מצב מוצע :

- גבול תכנית
- גבול תא שטח
- יעוד עפ' תכנית מאושרת אחרת
- מספר תא שטח
- זיקת הנאה
- קו בנין עילי (למגדל - ע"פ רג 1500)
- קו בנין
- קו בנין תת קרקעי
- רוזטה: מספר הדרך / קווי בנין / רוחב הדרך
- גבול תוכנית מאושרת
- גבול שטח שיפוט
- ציר דרך

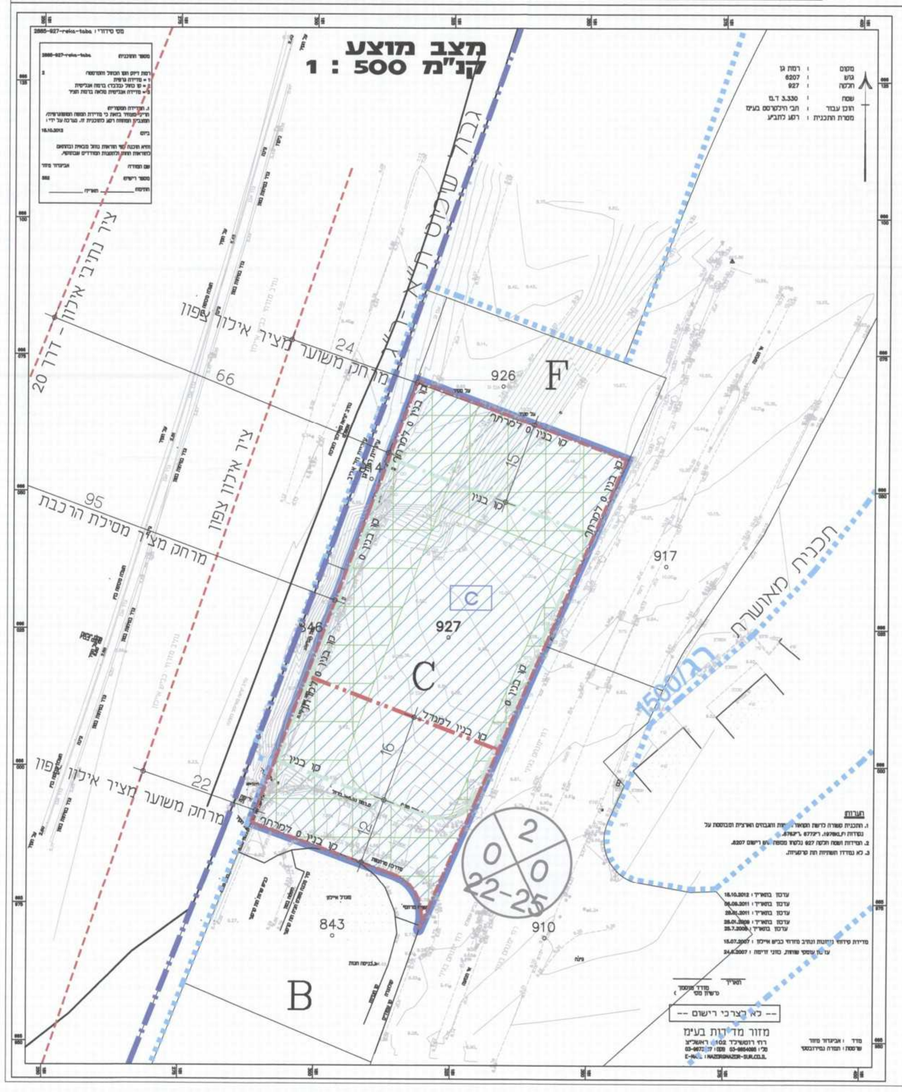

G:\TRB03\Mig-c\Mavat\2014-06-05\index migc.dwg - 05.06.2014