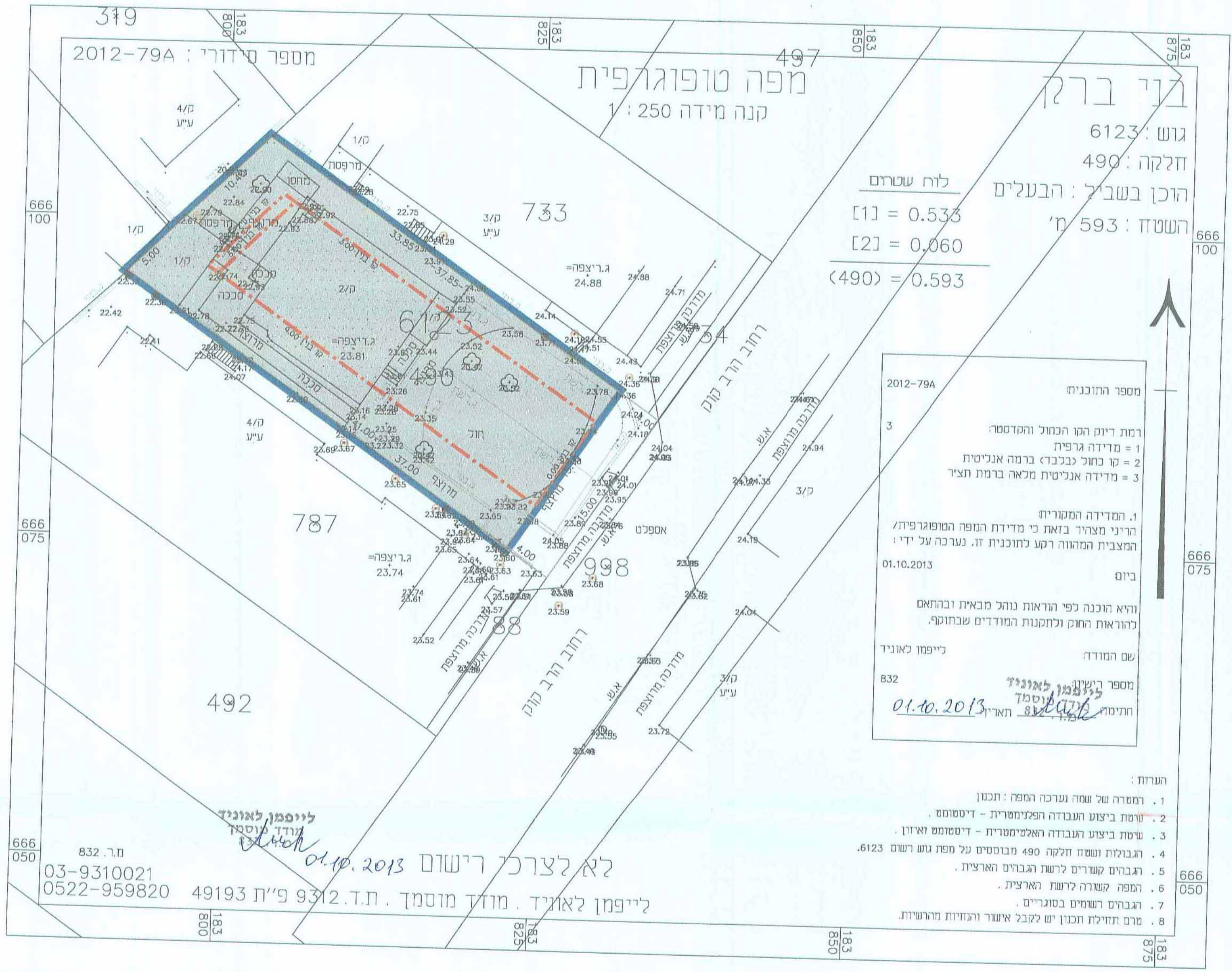


עיריית בני ברק  
מח' תכנון  
24-02-2014

קמ"ק / 3311  
501-0182972  
לקב א.א.ר.  
5038981-K

שם תוכנית: שינויים ותוספות ברחי הרב קוק 6 - בב"מק\3311 מסי 501-0182972 גוש: 6123 חלקה: 490

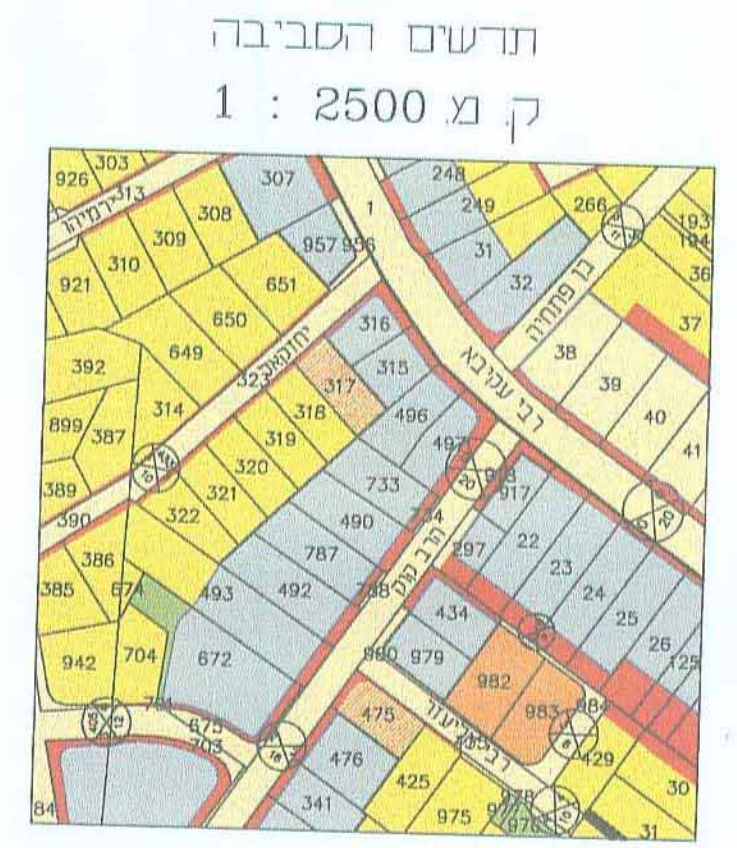


לח שטחים  
[1] = 0.533  
[2] = 0.060  
(490) = 0.593

מספר התוכנית: 2012-79A  
3  
רמת דיוק הקו הנחול והקדסטה:  
1 = מדידה גרפית  
2 = קו כחול (בלבד) ברמה אנליטית  
3 = מדידה אנליטית מלאה ברמת תצד  
1. המדידה המקורית  
הריני מצהיר בזאת כי מדידת המפה הטופוגרפית/  
המוצגת המהווה רקע לתוכנית זו, נערכה על ידי:  
ביום 01.10.2013  
והיא הוכנה לפי הוראות נוהל מבית ובהתאם  
להוראות החוק ולתקנות המודדים שבתוקף.  
שם המודד: לייפמן לאוניד  
מספר הישיבה: 832  
לייפמן לאוניד  
תאריך: 01.10.2013

- הערות:
1. המסרה של שמה וערכה המפה: תכנון
  2. שיטת ביצוע העבודה הפלנימטרית - דיסטנס
  3. שיטת ביצוע העבודה האלטימטרית - דיסטנס ואיזון
  4. הגבולות ושטח חלקה 490 מבוטאים על חפת גוש רשום 6123.
  5. הגבהים קשורים לרשת הגבהים הארצית.
  6. המפה קשורה לרשת הארצית.
  7. הגבהים רשומים בסוגריים.
  8. טרם תחילת תכנון יש לקבל אישור והנחיות מהרשויות.

---	קו גבול יחיד
---	קו גבול כפול
---	קו גבול תחנית
---	מחסום

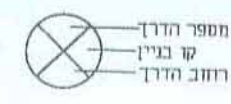


הועדה המוקדמת לתכנון ולבניה בני ברק  
חליטה לאשר להפקדה/ לתת תוקף  
לתוכנית מס' בב"מק/ 3311  
ביום 14.7.14  
10.11.14

הועדה המוקדמת לתכנון ולבניה בני ברק  
חליטה לאשר להפקדה/ לתת תוקף  
לתוכנית מס' בב"מק/ 3311  
בישיבה מס' 1005/2013 ביום 30.12.13

מצב מאושר מקרא

- גבול החלקה
- דרך קיימת מאושרת
- דרך מוצעת
- מגורים ג
- מגורים מיוחד
- ציבורי פתוח
- שביל להולכי רגל
- מסחרי
- מגרש מיוחד



לייפמן לאוניד  
מועד מוסמך  
01.10.2013  
לא לצרכי רישום  
מועד מוסמך . ת.ד. 9312 פ"ת 49193  
03-9310021  
0522-959820