

חוק התכנון והבנייה, התשכ"ה-1965
תכנית מפורטת

מס' 505-0089417

ח-מק\126- רח' המעפילים 80-
שינוי קווי הבניין עבור מרפסות

תשריט מצב מאושר גיליון 1 מתוך 1

מחוז	תל אביב
מרחב תכנון מקומי	חולון
רשות מקומית	חולון
ישוב	חולון
תכנית בסטטוס	ועדה מקומית
חיתום או הרשאות	תכנית שמכוחה ניתן להוציא חיתום או הרשאות
איחוד וחלוקה	ללא איחוד וחלוקה
הוראות לתכנון תלת מימד	לא
מונה תדפיס התשריט	1
מועד תפקה	06.11.2014
שלב	מתן תוקף
שטח התכנית	457 מ"ר
גוש	7070
חלקות בשלמותן	181
שם התשריט	תשריט סביבה כללית
שם התשריט	תשריט סביבה קרובה
שם התשריט	מצב מאושר

אישורים

הפקדה
חותמת הועדה המקומית

מתן תוקף
חותמת הועדה המקומית

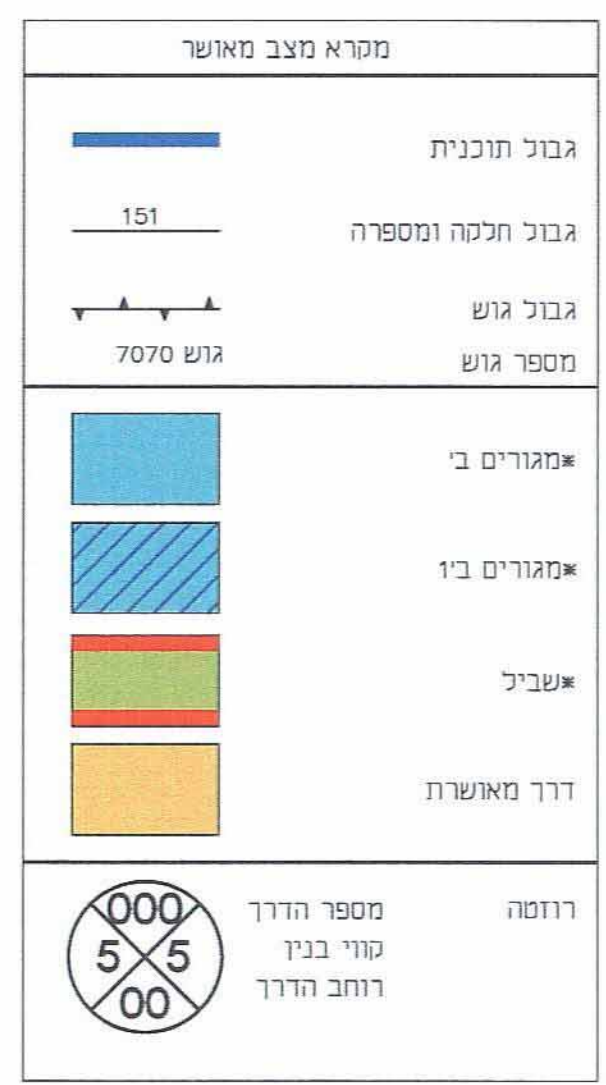
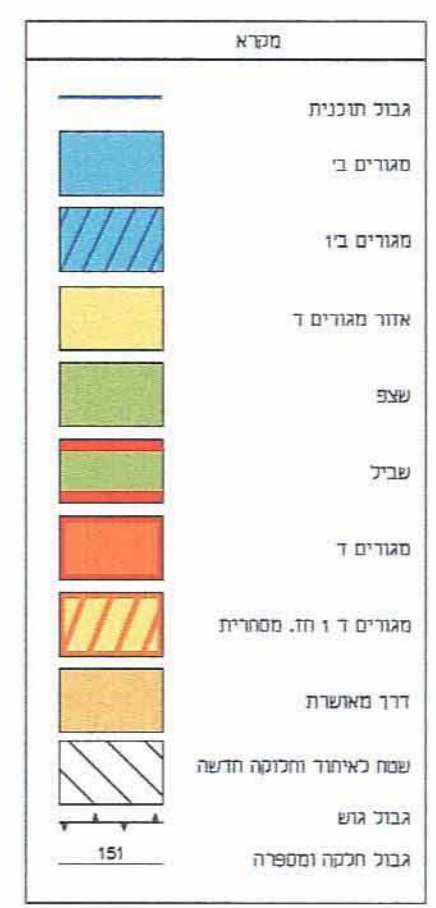
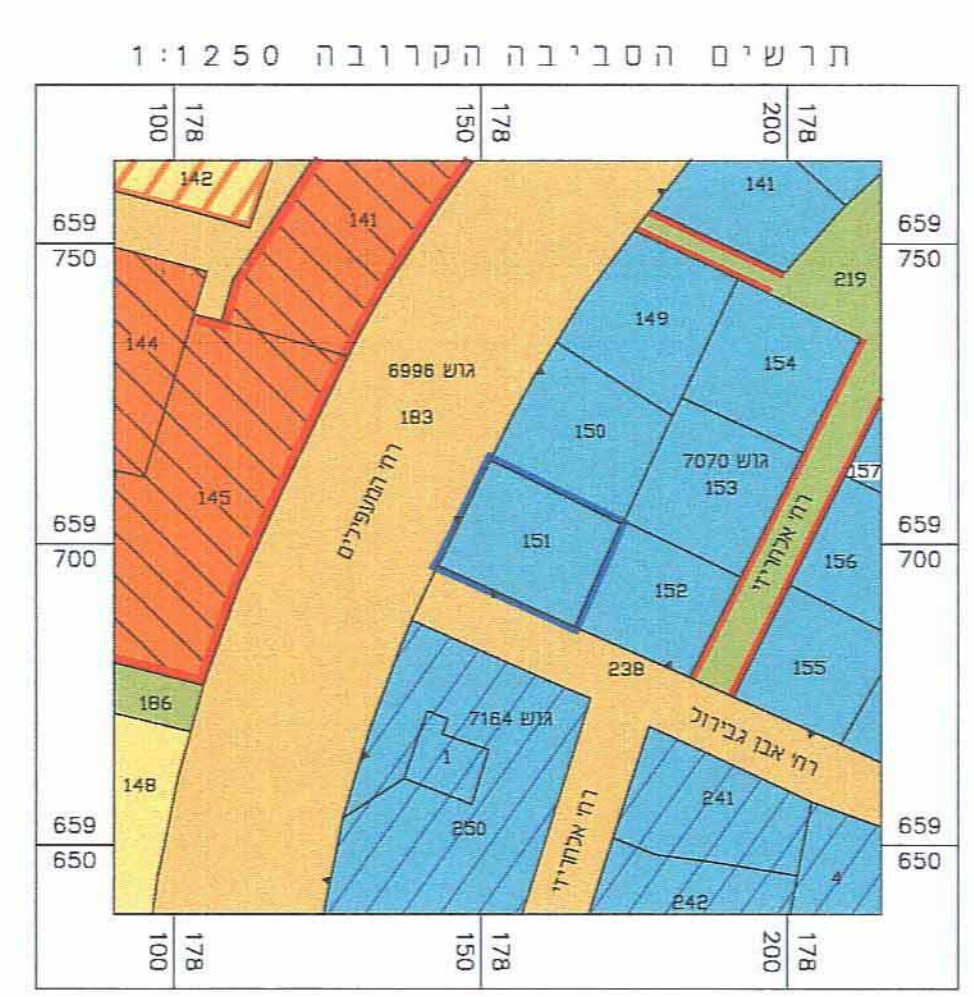
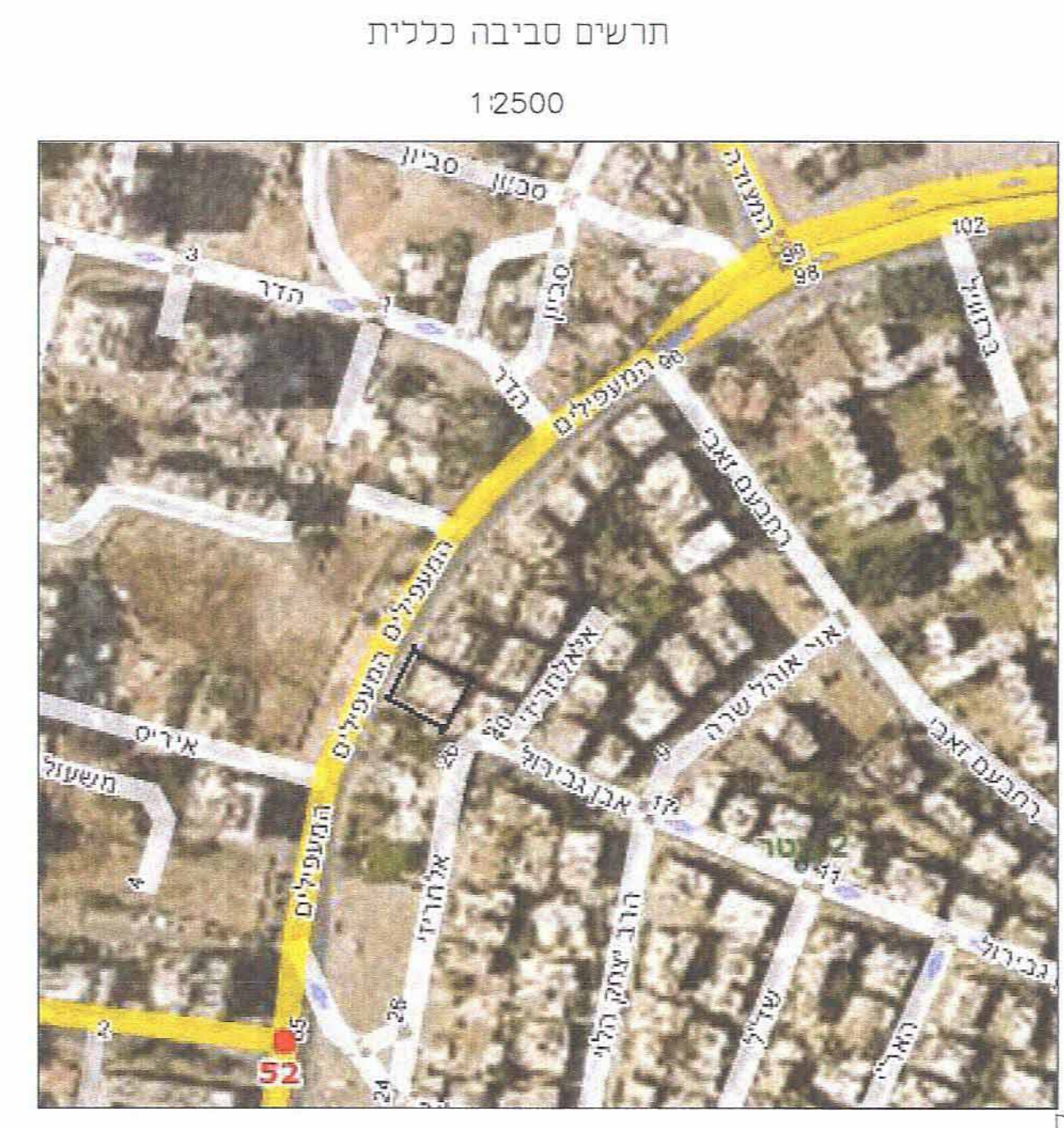
שמות וזהימות

מגיש הנספח	שם: חנה כהן	תזימה: ק"מ
בעלי עניין בקרקע	תאגיד: ל"ר	תזימה: ק"מ
עורך הנספח	שם: חנה כהן	תזימה: ק"מ
מודד	תאגיד: ל"ר	תזימה: ק"מ

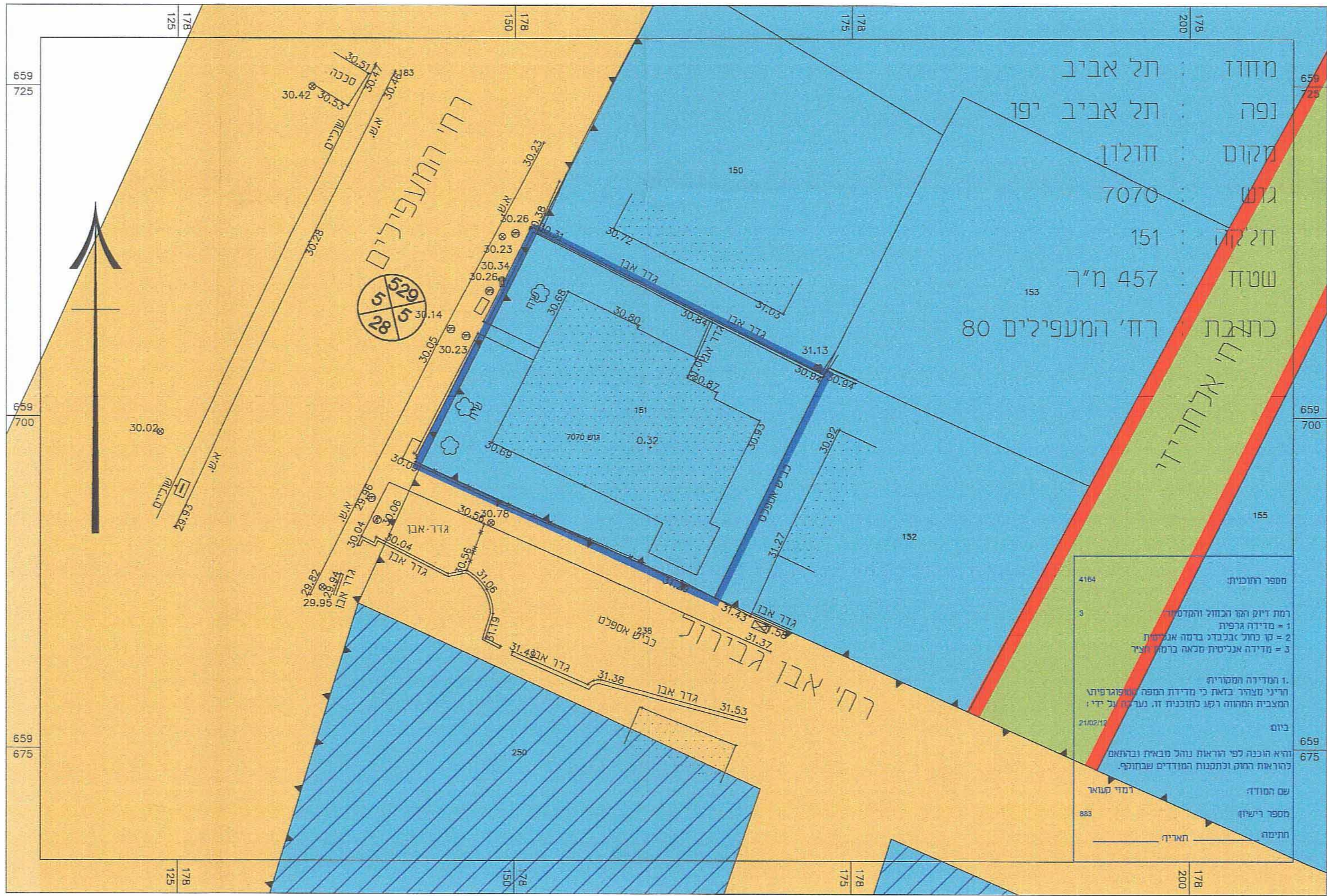
הנני מצרף בזאת כי מדידת המפה הסופגראפית/מצבית ומחזורי הקע לתוכנית זו, נערכה על ידי ב"ס: ודא תוכנה לפי הוראות טוה מבלית וברחאם לרואות חוק ולתקנות המודדים שבתוקף, דיוק הקו הכחול והקוטטר: מדידה גרפית/קו כחול(בלבד) ברמה אנליטית/ מדידה אנליטית מלאה ברמת תצ"ר (כולל הקו הכחול)

שם המודד: רמי קשאר מספר רישון: מ"ר 883 חתימה: תאריך: 2014

רמי קשאר
מהנדס אודט
ומודד מטמון
מ.ה. 883



איעוד לא לפי מבאית



מצב מאושר 1:250