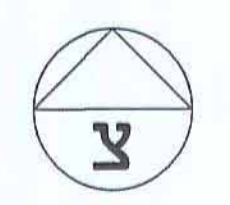
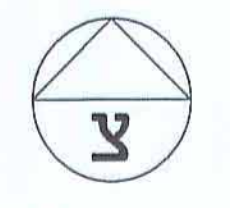
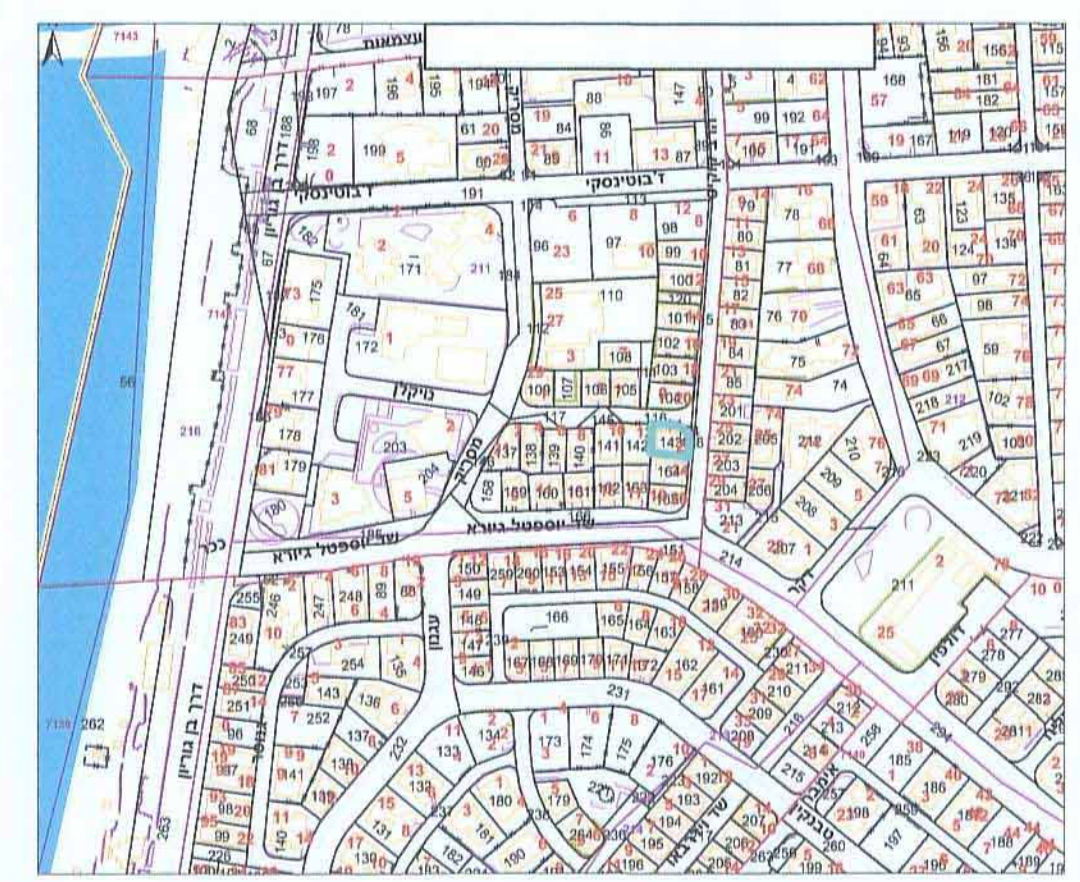


מצב מאושר 1:250

- מקרא**
- גבול תכנית
 - גבול גוש
 - מספר גוש
 - גבול חלקה
 - מספר חלקה
 - קו בניין
 - מגורים ב'
 - דרך מוצעת
 - רוחבה



תרשים התמצאות 1:5,000



תרשים סביבה 1:2,500



תכנית בי/48 קני"מ 1:250

**תכנית מספר
502-0191643**

**שם תכנית: בי/626מק-שינוי בינוי ברחוב הצפירה 14
תכנית מתאר מקומית מפורטת**

תשריט מצב מאושר

אישור וחלוקה	סמכות ראשית	חתיים או חרשות
ללא אישור וחלוקה	ועדה מקומית	תכנית שמכונה ניתן לוציא והתרים

מחוז: תל אביב
מרחב תכנון מקומי: בת ים
רשות מקומית: בת ים

שטח התכנית: 0.257 ד.מ.
קנה מידה: 1:250

גושים וחלקות בתכנית:

מספר גוש	סוג רגוש	חלק/כל רגוש	מספרי חלקות בחלקו
7142	מוסדר	חלק	143
מודד	דרור בר נתן	דרור בר נתן	מודד מסמך 584

חותמות מוסד התכנון:

ועדה המקומית לתכנון ולבניה בת-ים
חוליה לאשר להפקדה / לתת תוקף
לתכנית מס' 502-0191643
בשיבת מס' 202/אמ' כיום 3/10/15

תאריך: 30.04.15

שמות וזדתימות:

יזום התכנית	ברדה קודל	טל: 054-7777774
יזום התכנית	בן שמעון יוסף	טל: 050-4338832
מגיש התכנית	בן שמעון יוסף	טל: 050-4338832
מגיש התכנית	ברדה קודל	טל: 054-7777774
בעל זכויות בקרקע	רון נענה, אורן נענה, טיטי נענה	טל: 050-4998832
בעל זכויות בקרקע	ברדה קודל	טל: 050-4998832
בעל זכויות בקרקע	כתן שרון	טל: 050-4998832
בעל זכויות בקרקע	בן שמעון יוסף	טל: 050-4998832
עורך התכנית	אדריכל מנו מנשה	טל: 03-5422534
מודד	דרור בר נתן	טל: 03-5374399