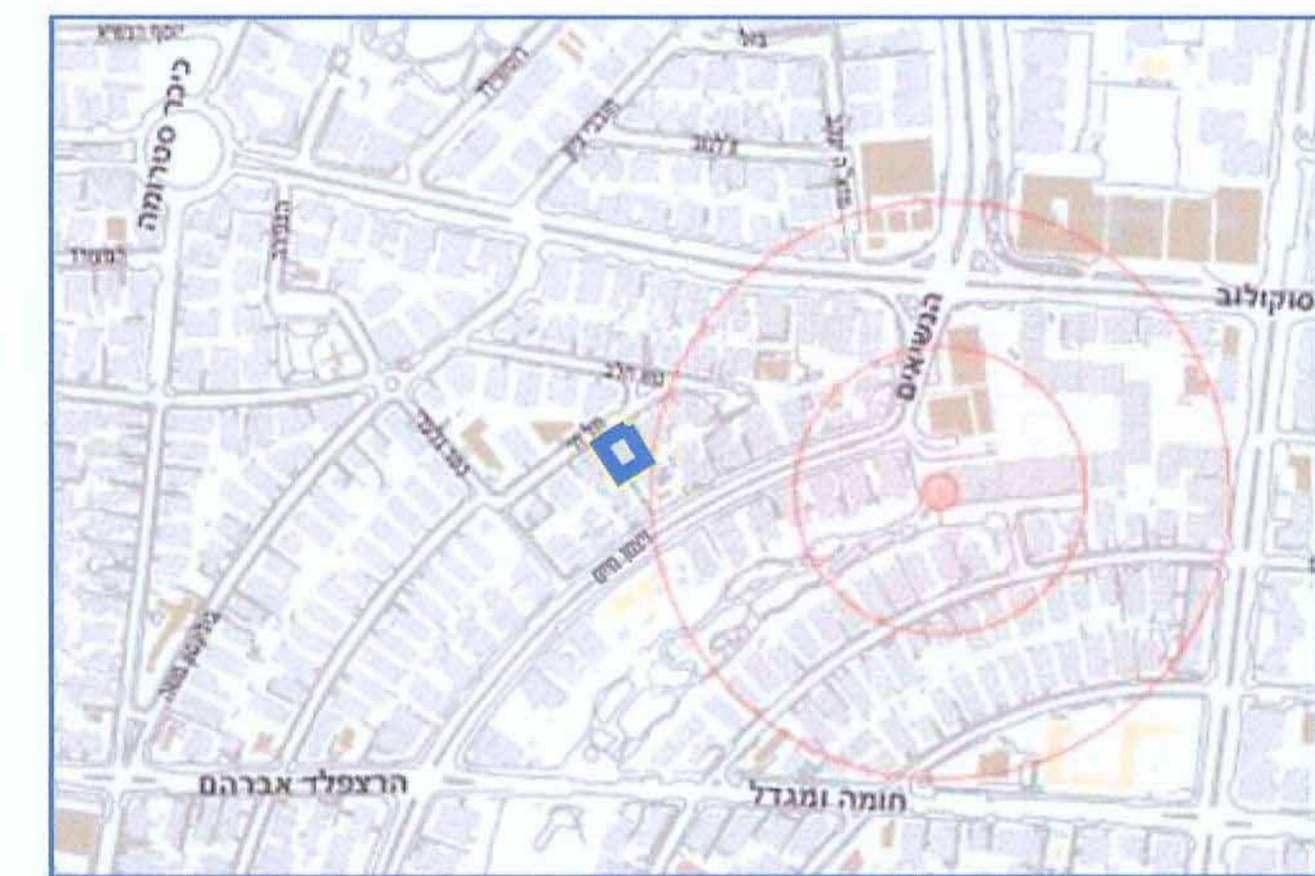


תשריט מצב מאושר גליון 1 מתוך 1	
מחוז	תל-אביב-יפו
מרחב תכנון מקומי	חולון
רשות מקומית	חולון
ישוב	חולון
תאריך	24.2.15

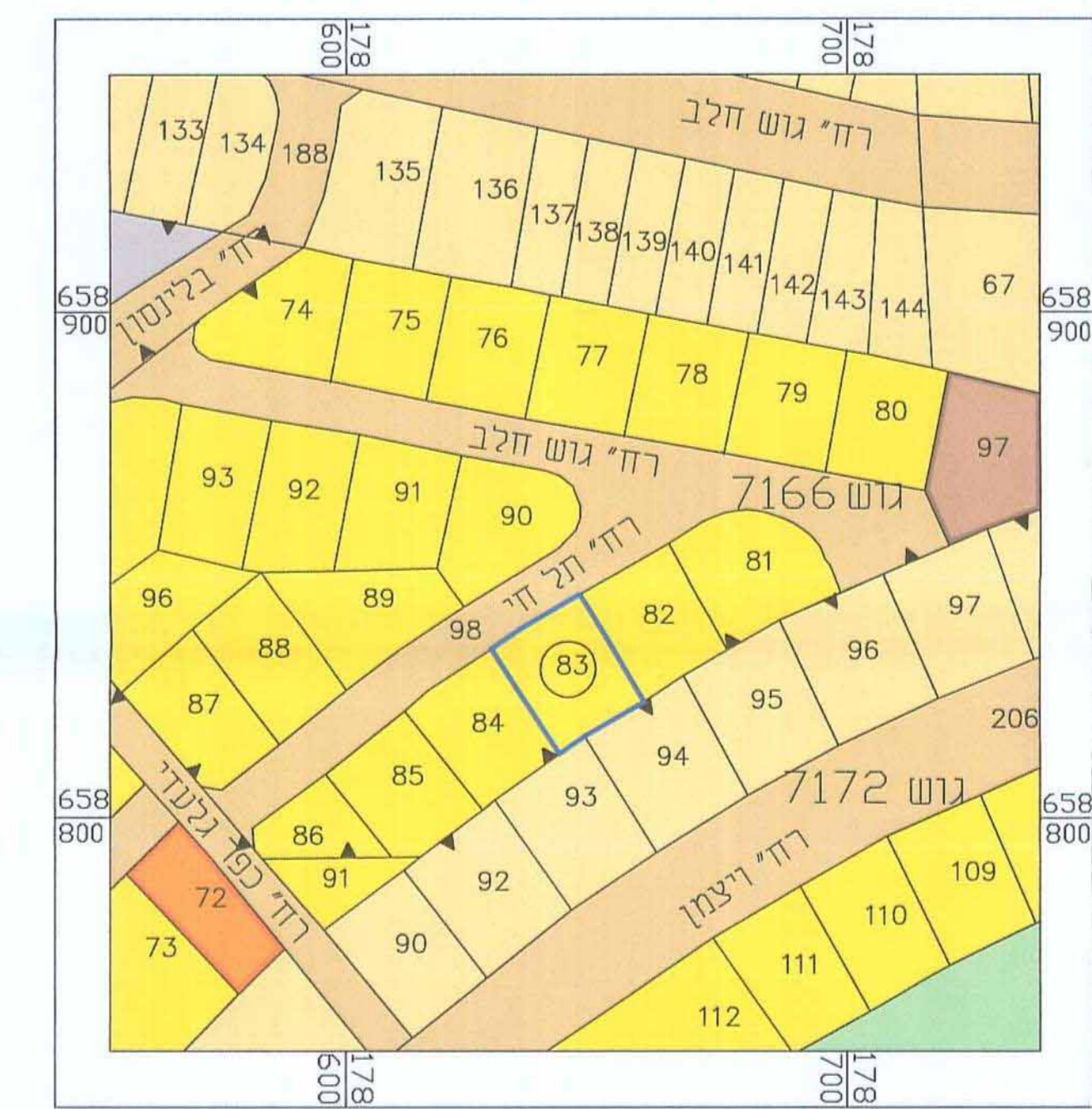
שטח התכנית	קנ"מ
0.504 דונם	1 : 250
גוש	חלקה
7166	83

שמות ודחיתומות:	
מגיש התכנית	שם: עזרא רבי תאגיד:
עורך התכנית	שם: אדרי הגר גמר תאגיד:
בעל עניין בקרקע	שם: עזרא רבי תאגיד:

ועדת משנה לתכנון ובניה חולון
 אישור תכנית מס' 505-0245035
 ועדת המשנה התליטית לנשיא אגוד התכנית בשישה מס' 20140001 ביום 23/06/15
 אדרי פנינה קול
 איזרובלית העיר והמנדסת העיר
 וסגן מהנדסת העיר



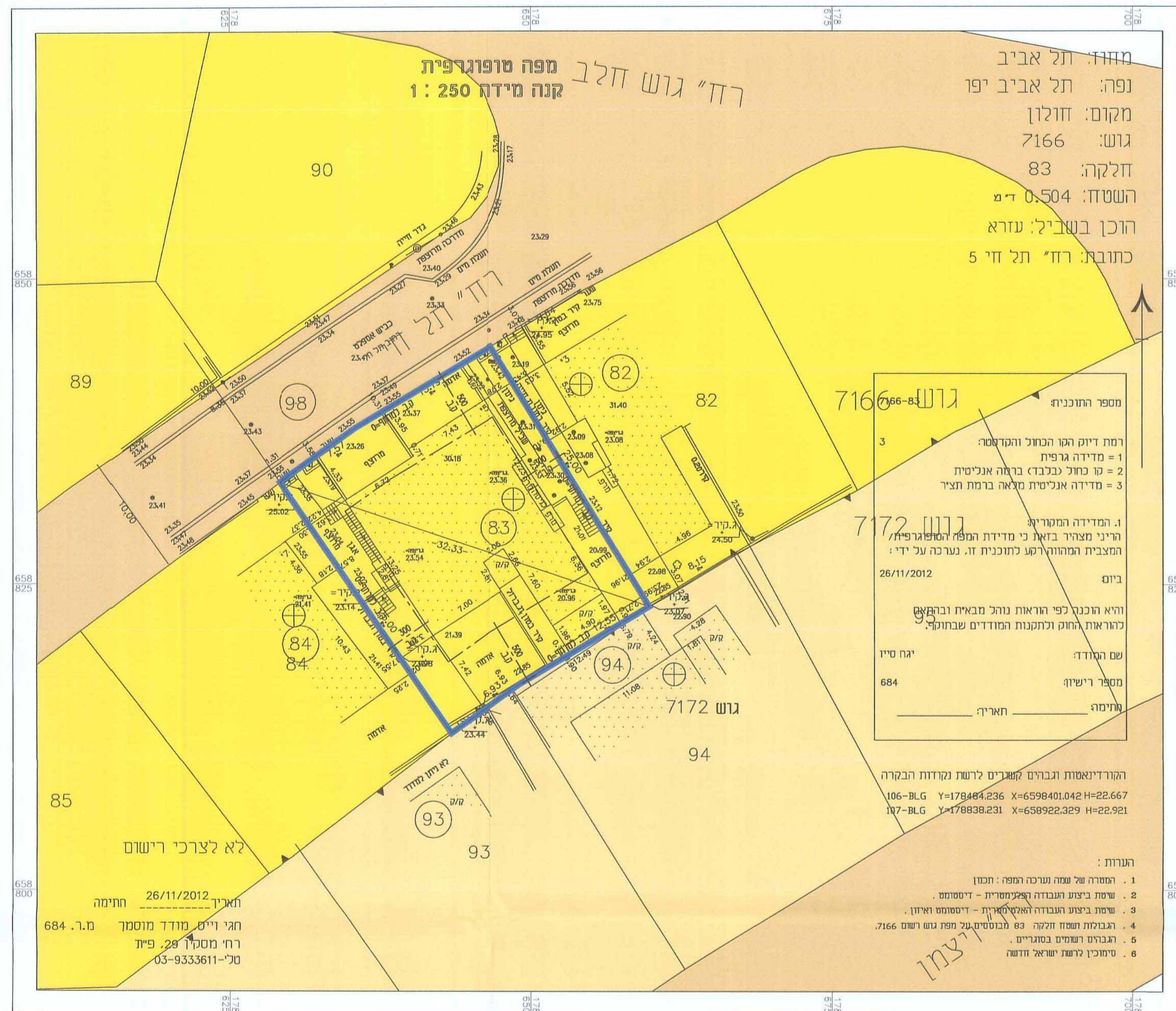
תרשים התמצאות קנ"מ 1:5000



תרשים סביבה קרובה קנ"מ 1:1250

מקרא:

	גבול התכנית		דרך קיימת
	שטח לבניני ציבור		אזור מגורים ג'
	אזור מסחרי		אזור מגורים ד'
	שטח ציבורי פתוח		אזור מגורים מיוחד
	גבול גוש		



מצב מאושר קנ"מ 1:250

מקרא:

	גבול התכנית
	קו בנין
	דרך קיימת
	* אזור מגורים ג'
	* אזור מגורים ד'
	גבול חלקה ומספרה
	גבול גוש
	* יעודים שלא ע"פ חבאית 2006