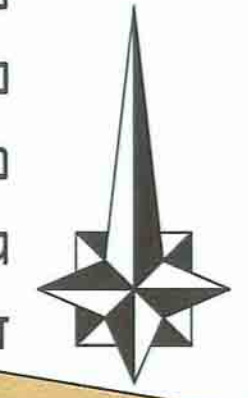


מפה טופוגרפית

ק"מ 1 : 250

- מחוז : תל-אביב
- נפה : תל-אביב - 19
- מקום : הרצליה
- גוש : 6517
- חלקה : 323
- שטח : 1404 מ"ר
- הוכן עבור : הבעלים



מקרא
מצב מאושר

- גבול התכנית
- גבול התכנית תקופה או מאושרת
- קו בנין
- דרך מאושרת
- אזור מגורים א' מוגבל
- שטח ציבורי פתוח
- מספר הדרך קו בנין רוחב הדרך
- מספר חלקה
- גבול גוש

השטח מתידה לביוב בתאריך :

- הערות :**
1. לגבי מידות נ"מ. S.P.S. (45 שקוביה ס"מ 20.40)
 2. התוספת של בניינים מסתנים בגומים
 3. ממוני גבול ממונים במפה
 4. נבנה העצים מותרים במפה
 5. נבנה עץ H=4 מ' קטן
- עדכון מפה בתאריך : 09.11.2014
 עדכון מפה בתאריך : 13.03.2014
 עדכון מפה בתאריך : 18.12.2013
 עדכון מפה בתאריך : 10.10.2013
 עדכון מפה בתאריך : 09.07.2013


כ"מ תעודת זכויות
 ווא"ד : 10.07.2013

סיני גורדון - ציון מלמד
 מהנדסים ומודדים חוטמים
 שמאות מקרקעין

רשון מס 408
 רשון מס 358
 משרד רח' ח'פון 9 הרצליה
 נייד 052-2920955
 סל 09-9385444
 פקס 09-9385445
 info@interplan.co.il



מצב מאושר
קנ"מ 1 : 250




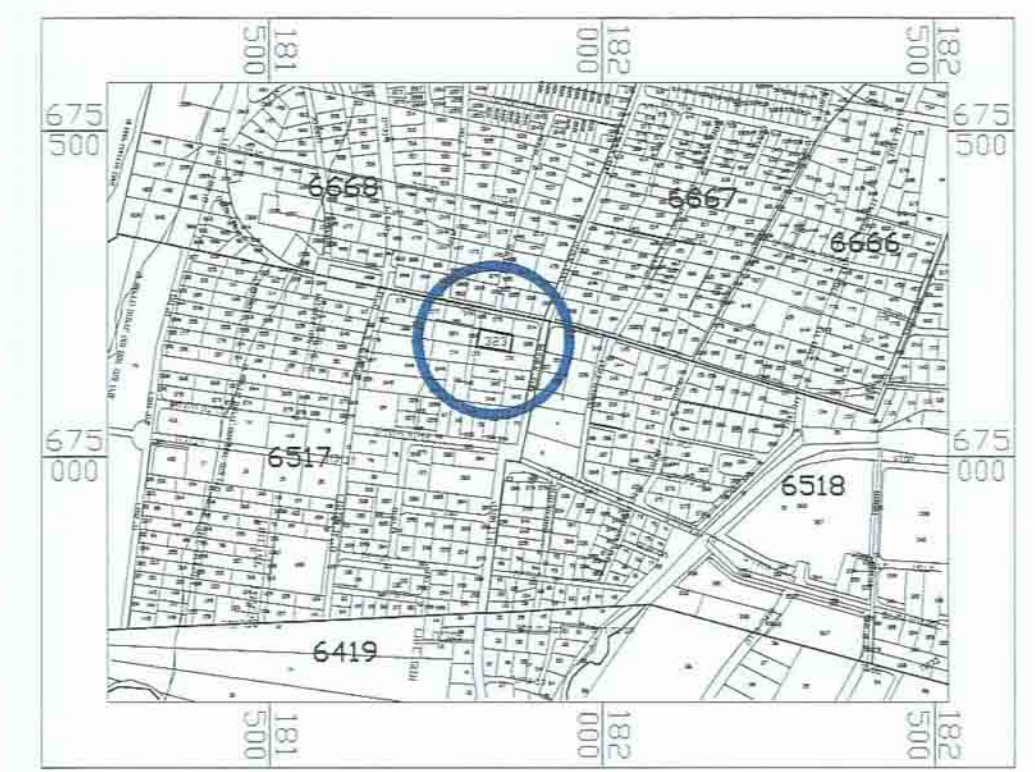
תרשים סביבה
קנ"מ 1 : 2500

מספר התוכנית : הר / 3
 רמת דיוק המו החובי והמסמטי
 1 = מדידה גרפית
 2 = מו כחול בלבד ברמה אנליטית
 3 = מדידה אנליטית מראה ברמת חציר

1. המדידה המטרית
 ר"ני מצורף באת כי מידת המפה הטופוגרפית/
 המצבת המורה רמה תוכנית זו. נערכה על ידי
 ביום 11.11.2014

והיא הוכנה לפי הוראות נודק מביאת ובהתאם
 להוראות החוק ולתקנות המודדים שבתוקף.

שם המורה : סגורדון
 מספר רישיון : 408
 חתימה : 3.2.2014



תרשים התמצאות
קנ"מ 1 : 10,000

מצב מאושר	
מס' 504-0267633	
שם התכנית הרמק\2324 - שינוי קו בנין אחורי בחלקה 323	
נספח לתכנית	גליון 1 מתוך 1
תחולה	מנחה
תיאור	תשריט מצב מאושר
תאריך עריכת הנספח	09/11/2015
רשימת התרשימים	קנ"מ 1:2500
תרשים סביבה	1:2500
תרשים התמצאות	1:10,000
שם תרשים	
שם תרשים	
שמות וזחיות:	
שם:	גוסקין ליאור אדריכל
עורך הנספח	
מס' גוש	6517
חלק / כל גוש	חלק
מספרי חלקות בשלמותן	323
מספרי חלקות בחלקיותן	-