

תכנית מס' 502-0154997

תכנית מס' ב' 549

רחוב הרצל 59-61 בת ים

תכנית מתאר מקומית הכוללת הוראות של תכנית מפורטת

תשריט- מצב מאושר

| איחוד וחלוקה | סמכות ראשית | אופי התכנית |
|---|-------------|---|
| תכנית הוגשה וראת לעריכת איחוד וחלוקה בתכנית עתידית הנגזרת מתכנית זו | ועדה מחוזית | תכנית שמכוחה לא ניתן לרצוא'א ריתנים או הרשאות |

מחוז: תל אביב
מרחב תכנון מקומי: תל אביב יפו
רשות מקומית: בת ים
ישוב: בת ים

שטח התכנית: כ-2.940 דונם
קנה מידה: 1 : 250

גושים וחלקות בתכנית:

| גוש | סוג הגוש | חלקות בשלמותן | חלקי חלקות |
|------|----------|---------------|------------|
| 7141 | מוסדר | 63 | 64 |

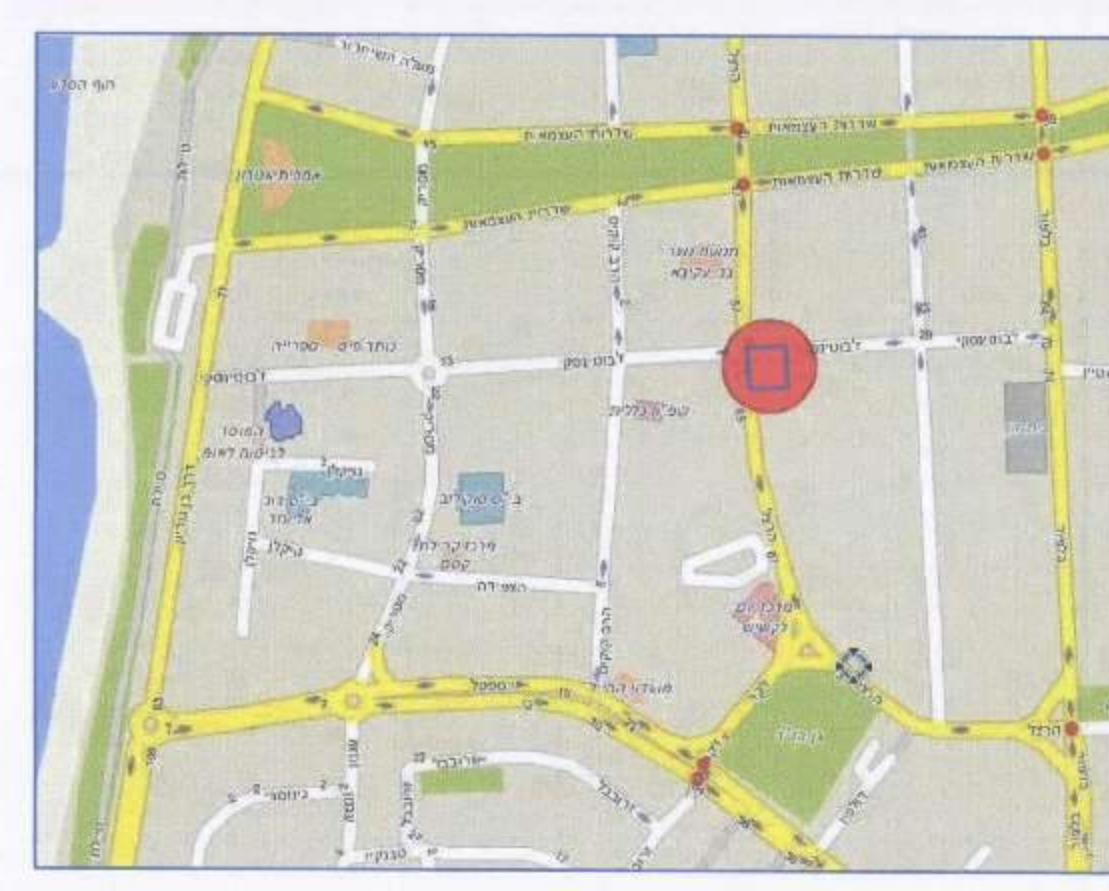
שלב: הגשה מהדורה: 04 תאריך: 20.09.15

זחומות מוסד התכנון:

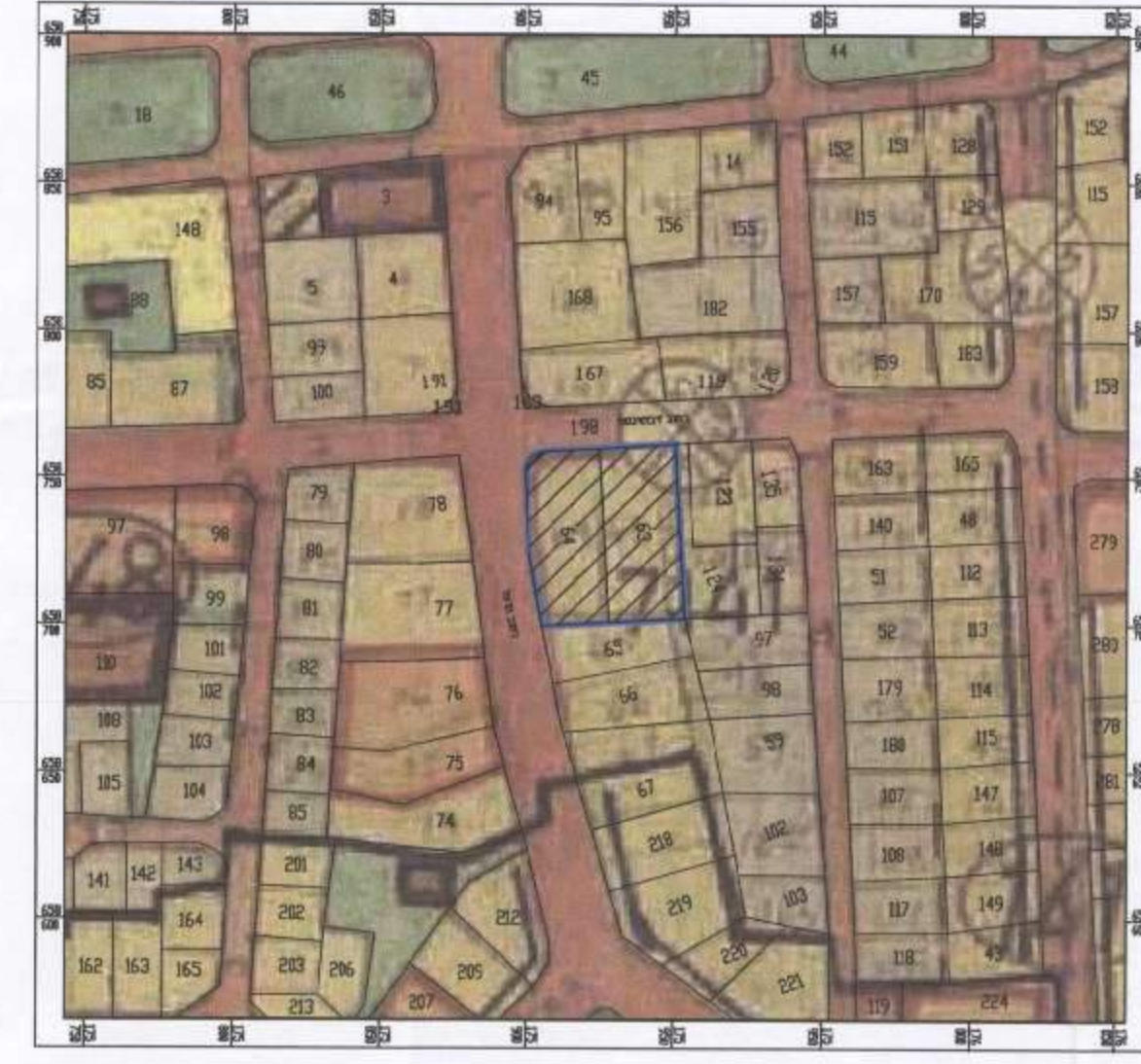
התעדה המוסדית לזכויות הבניה בתים
שם התוכנית: 549.10 גוש 549.01
קת"מ: 20160003
כיס: 1.5.6

החלטת המועצה המקומית תשפ"ב - מס' 174
תאריך: 18/07/2016

תרשים התמצאות קנימ 1:10000



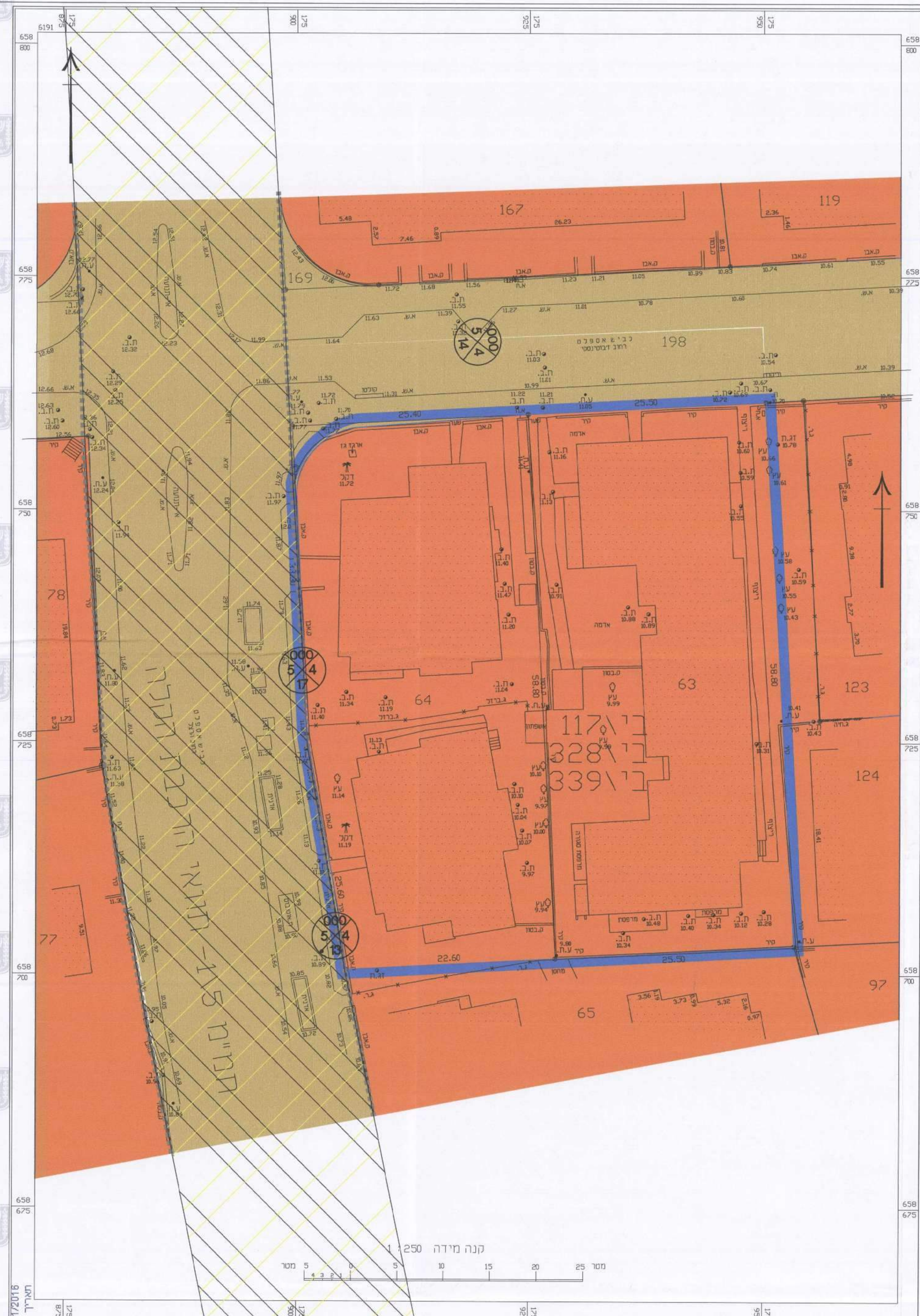
תרשים סביבה קנימ 1:2500



מקרא מצב מאושר

- גבול תוכנית
- גבול מתכנית קודמת
- מגורים ג'
- דרך מאושרת
- שטח המיועד לתחנה במפס הקרקע
- 000
5
X
5
00 מספר הדרך קוי בניו רוחב הדרך
- רוזטה

מצב מאושר 1:250



תוק התכנון התבנית: התשפ"ב - 1865
משרד המים - מתו תל-אביב
התעדה המוסדית המקומית: כנס
18/07/2016
לחתימה: אורח
18/07/2016
תאריך: י"ד העשרה המאושרת