5000261589-2

חוק התכנון והבנייה, התשכ"ה - 1965

תכנית מפורטת

מס' 507-0133983

תא/4130 - התחדשות עירונית ברחוב לה גווארדיה "בין השדרות"

תשריט מצב מוצע	גיליון 1 מתוך 1
מחוז	תל-אביב
מרחב תכנון מקומי	תל אביב-יפו
רשות מקומית	תל אביב-יפו
ישוב	תל אביב-יפו
תכנית בסמכות	מחוזית
איחוד וחלוקה	תכנית הקובעת הוראות לעריכת איחוד וחלוקה בתכנית עתידית
היתרים או הרשאות	תכנית שמכוחה לא ניתן להוציא היתרים או הרשאות
מונה תדפיס התשריט	27
מועד הפקה	14/09/2016 19:24
שטח התכנית	14.461 דונם קנה מידה 1:500

אישורים

הועדה המקומית לתכנון ולבניה תל-אביב - יפו

שם התכנית תא/4130 מס' במערכת מקוונת 507-0133983 - לה גווארדיה 71-65 - התחדשות עירונית

הומלצה למתן תוקף (לאחר דיון בהתנגדויות)

תאריך 06/01/2014	פרוטוקול 0001-314	החלטה 6
תאריך 15/06/2016	פרוטוקול 0015-316	החלטה 4

אושרה למתן תוקף ע"י הועדה המחוזית לתכנון ולבניה

תאריך 8.8.2016 ישיבה מס' 1233

עורך מהלך	מנהל הקשר	עורך תכנית המשולש
אורלי אראל	דורון ספיר, עו"ד	
6.6.16		
	תאריך 2/11/16	

מינהל התכנון - מחוז תל-אביב
חוק התכנון והבניה, תשכ"ה - 1965
אישור תכנית מס' 507-0133983
הועדה המחוזית לתכנון ובניה החליטה ביום 8.3.16 לאשר את התכנית
☐ התכנית לא טעונה שינוי אישור שר
☐ התכנית טעונה שינוי אישור שר
מנהל מינהל התכנון | יו"ר הועדה המחוזית

שמות*

מגיש התכנית	נחמיה דיודי תאגיד: "בין השדרות" תל אביב בע"מ בין השדרות גן לה גווארדיה 71 תל אביב-יפו
עורך ראשי	דוד גונגוניים תאגיד: גונגהיים /בלוך אדריכלים ומתכנני ערים רח' בית לחם 13 תל אביב-יפו
יזם	נחמיה דיודי תאגיד: "בין השדרות" תל אביב בע"מ בין השדרות גן לה גווארדיה 71 תל אביב-יפו

בעלי ענין בקרקע*

חוכר	נורית * זכאי הלחמי תאגיד:
חוכר	גולדה * ליברמן תאגיד:
חוכר	לריסה * מולצ'בסקי תאגיד:
חוכר	מריאנה * גרויסמן תאגיד:
חוכר	עדנה * אבישר תאגיד:
חוכר	אליהו * לוי תאגיד:
חוכר	יעקב * בינדר תאגיד:
חוכר	שלמה * צוברי תאגיד:
חוכר	יורי * נאזוב תאגיד:
חוכר	מיכאל * דינבר תאגיד:
אחר	תאגיד: כבירי נבו קידר ושות'

טבלת גושים וחלקות*

מספר גוש	חלק/ כל הגוש	מספרי חלקות בשלמותן	מספרי חלקות בחלקיותן
6133	חלק	465-472	426,428,474,879,884

* הרשימה המלאה מפורטת בהוראות התכנית / בהודעה שפורסמה בעיתונות וברשומות

הריני מצהיר בזאת כי המפה הטופוגרפית/המצבית המהווה רקע לתכנית זו, נערכה על ידי ביום 15-07-2012 והיא הוכנה לפי הוראות נוהל מבא"ת ובהתאם להוראות החוק ולתקנות המוסדרים שבתוקף. דיוק הקו הכחול והקדסטר:

מדידה אנליטית מלאה ברמת תצ"ר

בזארנה סברי	1064	בזארנה סברי מהנדס רשום מס' 1064 עוסק מורשה 06-[illegible]
שם המודד	מספר רשיון	חתימה
15/7/2012		
תאריך		

גרסת מערכת 12.2015

מקרא

מקרא מפת מדידה

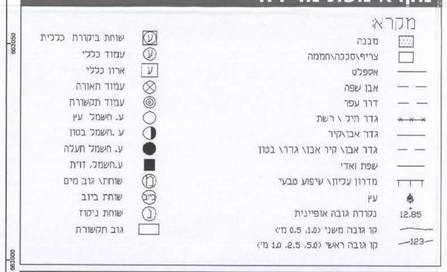

תרשים התמצאות - קנ"מ 1:12000

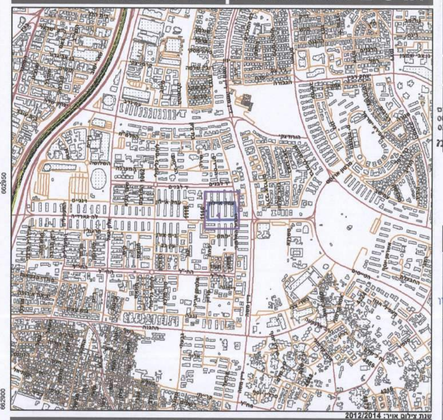
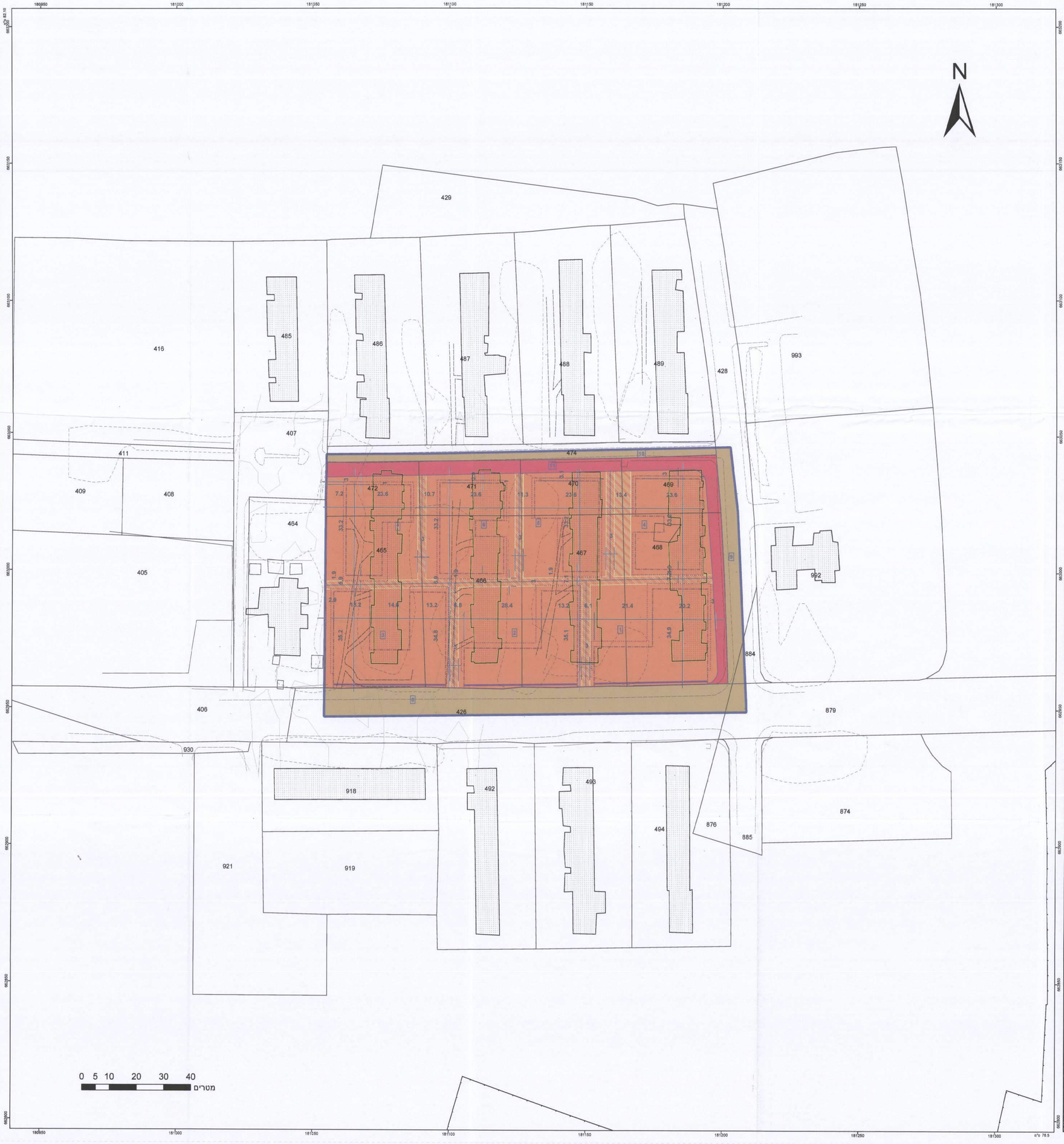
תרשים סביבה - קנ"מ 1:3000