

888 תעודת גופות  
8.6.16

8399

184650

184675

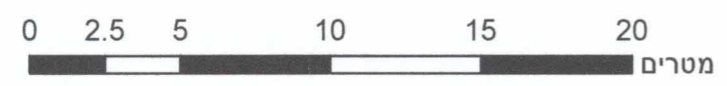
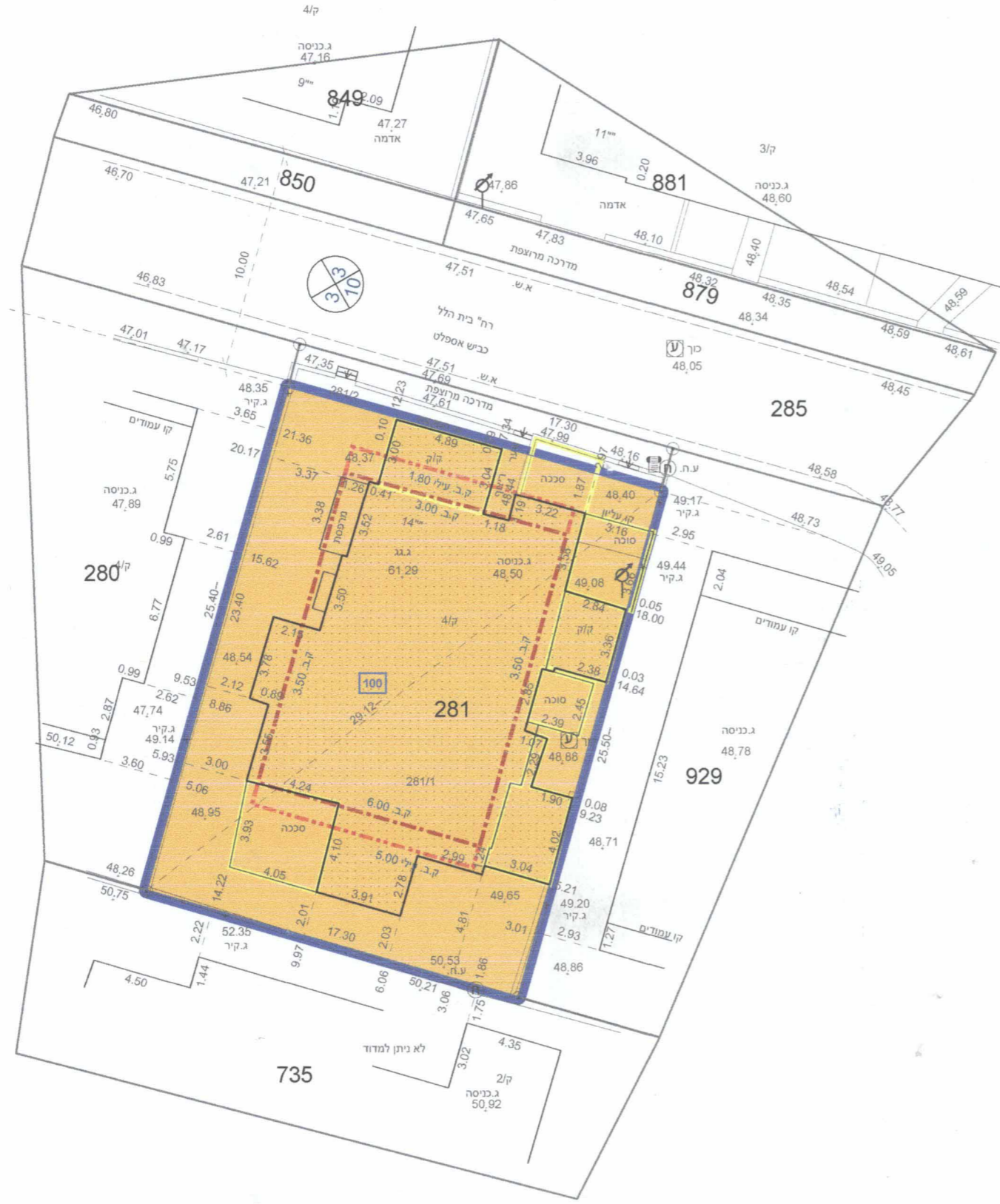
665375 מ"ס 27.70

665350

665325



גוש 6190

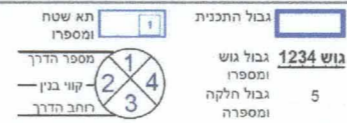


184650

184675

מ"ס 23.2

**מקרא**



- מגורים ב
- קו-בנין
- קו בנין עילי
- להריסה

הועדה המקומית לתכנון ולבנייה בני ברק  
החליטה להמליץ לאשר להפקדה/לתת תוקף  
לתכנית מס' 501-0381921  
בישיבה 88 ביום 19.9.16

י"ר הועדה המחוזית  
י"ר הועדה המחוזית  
21.11.16

**אישורים**

הועדה המקומית לתכנון ולבנייה בני ברק  
החליטה להמליץ לאשר להפקדה/לתת תוקף  
לתכנית מס' 501-0381921  
בישיבה 64 ביום 19.1.16

י"ר הועדה המחוזית  
י"ר הועדה המחוזית  
26.3.16

הריני מצהיר בזאת כי המפה הטופוגרפית/המצבית המהווה רקע לתכנית זו, נערכה על ידי ביום 9.11.15 והיא הוכנה לפי הוראות נוהל מב"ת ובהתאם להוראות החוק ולתקנות המודדים שבתוקף. דיוק הקו הכחול והקדסטר: מדידה אנליטית מלאה ברמת תצ"ר.  
ד"ר יוסף יוסלב  
שם המידד  
1055  
13.3.16  
תאריך

חוק התכנון והבנייה, התשכ"ה - 1965  
תכנית מפורטת

מס' 501-0381921

**תוספת יח"ד ותוספת שטחים  
ברח' בית הלל 14**

תשריט מצב מוצע		גיליון 1 מתוך 1
מחוז	תל-אביב	
מרחב תכנון מקומי	בני ברק	
רשות מקומית	בני ברק	
ישוב	בני ברק	
תכנית בסמכות	מקומית	
איחוד וחלוקה	ללא איחוד וחלוקה	
היתרים או הרשאות	תכנית שמכוחה ניתן להוציא היתרים או הרשאות	
מונה תדפיס התשריט	3	
מועד הפקה	08/03/2016	14:33
מהדורה	1	
שלב	מילוי תבאים להפקדה	
שטח התכנית	0.407 דונם	קנה מידה 1:260

**שמות\***

מגיש תכנית	עורך ראשי
אברהם שנקר תאגיד:	פרל קרייזמן תאגיד:

**קרייזמן אדריכלים**  
דוד הסלר 6 בני ברק  
טל: 03-6163514

**בעלים**

אברהם שנקר תאגיד:
י"ר הועדה המחוזית

**טבלת גושים וחלקות\***

מספר גוש	כל הגוש	מספרי חלקות בשלמותן	מספרי חלקות בחלקיתן
6190	חלק		281

**תרשים התמצאות 1:1500**



שנת צילום אוויר: 2012/2014  
גרסת מערכת 12.2015