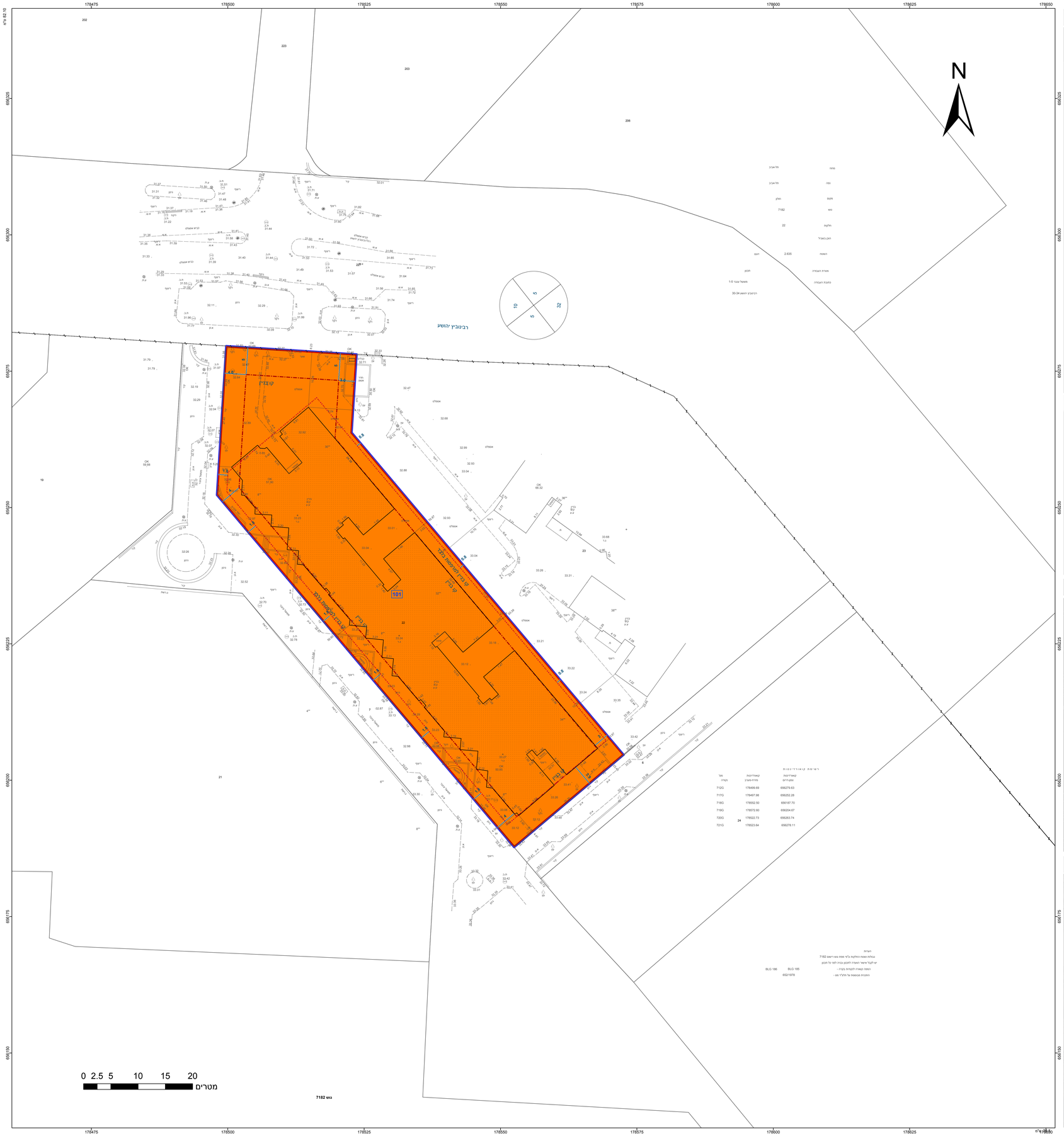


# חוק התכנון והבנייה, התשכ"ה - 1965

## תכנית מפורטת

## מס' 505-0354274

# ח/מק/154- רח רבינוביץ 30,32,34 - שינוי קו בניין צידי למרפסות

| תשריט מצב מוצע | גיליון 1 מתוך 1 |
|---|---|
| מחוז | תל-אביב |
| מרחב תכנון מקומי | חולון |
| רשות מקומית | חולון |
| ישוב | חולון |
| תכנית בסמכות | מקומית |
| איחוד וחלוקה | ללא איחוד וחלוקה |
| היתרים או הרשאות | תכנית שמכוחה ניתן להוציא היתרים או הרשאות |
| מונה תדפיס התשריט | 6 |
| מועד הפקה | 17/08/2017 21:42 |
| שטח התכנית | 2.635 דונם קנה מידה 1:250 |

## אישורים

## מקרא

נגבל תכנית
יפ שטח מפוסקת
נגבל בנוי מפוסקת 1234 בנוי
נגבל חלקות-מפוסקת
רחוב דרך
מספר הדרך
1 2 3 4
קו בנין
רוחב הדרך

- מגורים ד
- קו-בנין
- קו בנין עילי
- מידות

## מקרא מפת מדידה

מקרא

- מבנה
- צריף,סכנה,חמנה
- אספלט
- אבן שפה
- דרך עפר
- גדר תיל \ רשת
- גדר אבן/קיר
- גדר אבן\ קיר אבן\ גדר\ בטון
- שפת ואדי
- מדרון עליון\ שיפוע סבעי
- עץ
- נקודת גובה אופיינית 12.85
- קו גובה משני (1.0, 0.5 מ')
- קו גובה ראשי (5.0, 2.5, 1.0 מ')
- שוחת ביקורת כללית
- עמוד כללי
- ארון כללי
- עמוד תאורה
- עמוד תקשורת
- ע. חשמל עץ
- ע. חשמל בטון
- ע. חשמל תעלה
- ע.חשמל, זויות
- שוחת\ גוב מים
- שוחת ביוב
- שוחת ניקוז
- גוב תקשורת

## תרשים התמצאות - קנ"מ 1:6000

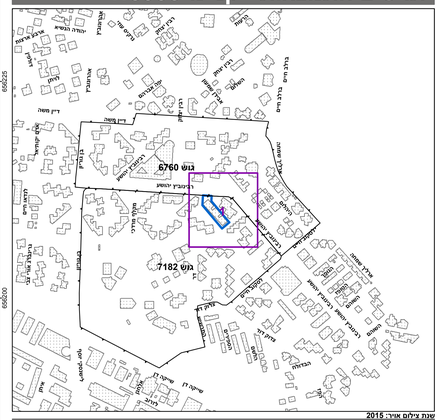


## תרשים סביבה - קנ"מ 1:1500

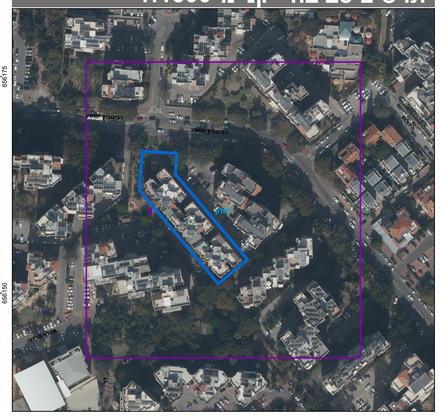

## שמות*

| | |
|---|---|
| מגיש התכנית | מנשה נקאש<br>תאגיד: |
| עורך ראשי | אירינה דמצ'נקו<br>תאגיד: אירינה דמצ'נקו |

## בעלי ענין בקרקע*

| | |
|---|---|
| בעלים | מנשה נקאש<br>תאגיד: |

## טבלת גושים וחלקות*

| מספר גוש | חלק/ כל הגוש | מספרי חלקות בשלמותן | מספרי חלקות בחלקותן |
|---|---|---|---|
| 7182 | חלק | 22 | |

* הרשימה המלאה מפורטת בהוראות התכנית / בהודעה שפורסמה בעיתונות וברשומות

הריני מצהיר בזאת כי המפה הטופוגרפית/המצבית המהווה רקע לתכנית זו, נערכה על ידי ביום 11.03.2015 והיא הוכנה לפי הוראות נוהל מבא"ת ובהתאם להוראות החוק ולתקנות המודדים שבתוקף. ד"יוק הקו הכחול והקדסטר:
קו כחול (בלבד) ברמה אנליטית

| חוסאם מצאר\ווה | | |
|---|---|---|
| 894 | | |
| שם המודד | מספר רשיון | חתימה | תאריך |

גרסת מערכת 12.2015