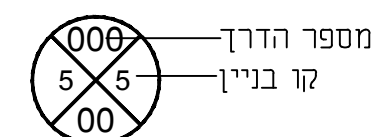


מקרא מצב מאושר

-  גבול התכנית
-  * אזור מגורים מיוחד ב' א-606 כולל יח' מסחרית
-  * אזור מגורים מיוחד א' ז-808
-  * דרך קיימת - תניה בתחום האזור
-  * דרך חצוצה
-  * שצ"פ
-  * שטח לבניני ציבור
-  * יחידה מסחרית בתחום מרכז אזורי
-  * תניה ציבורית בתחום מרכז אזורי (בנין תיוג)
-  * זיקת מעבר בין מגרשים

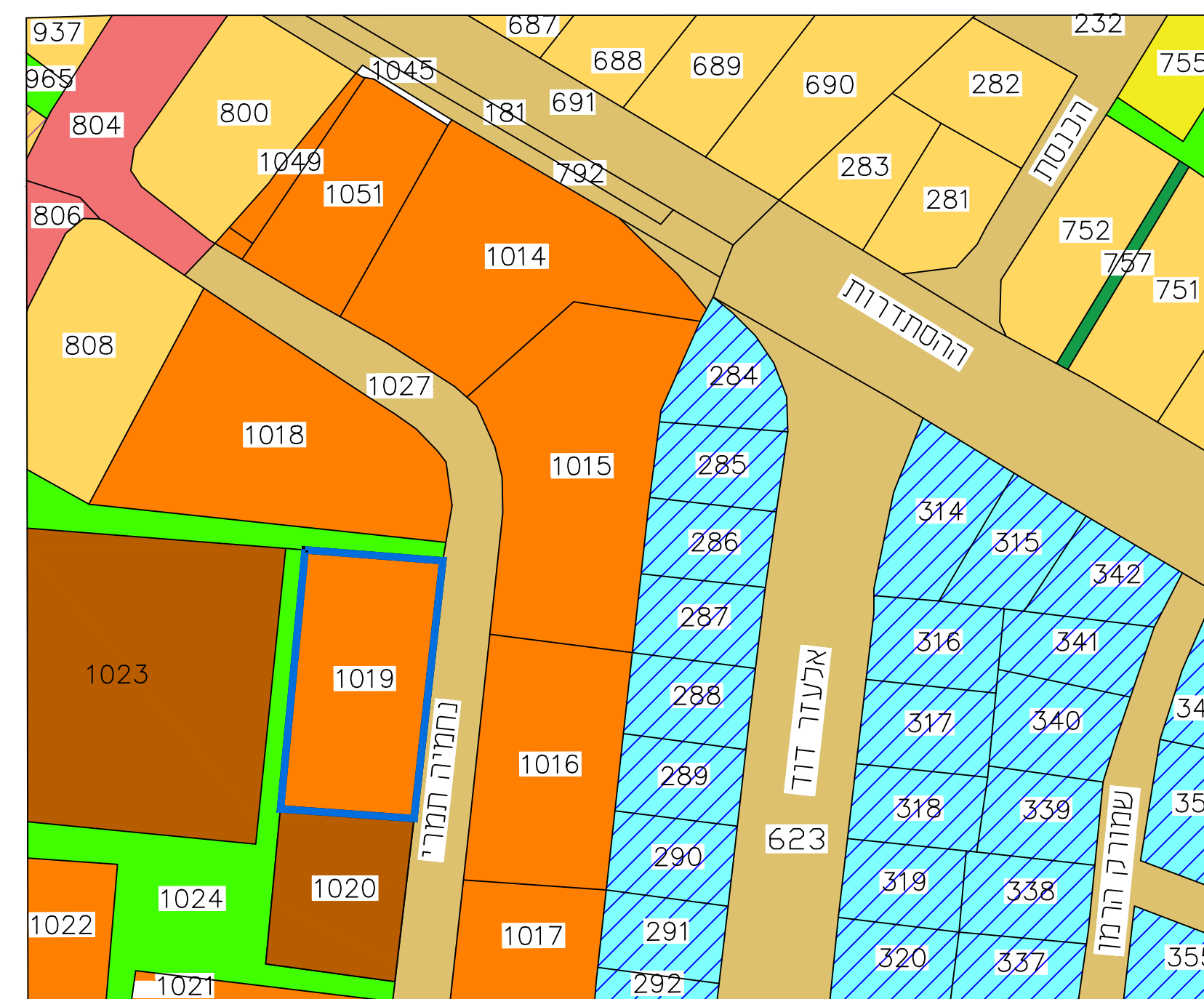
* לפי תכנית מאושרת - לא לפי נוהל תכנון



תרשים סביבה בקנ"מ 1:2500



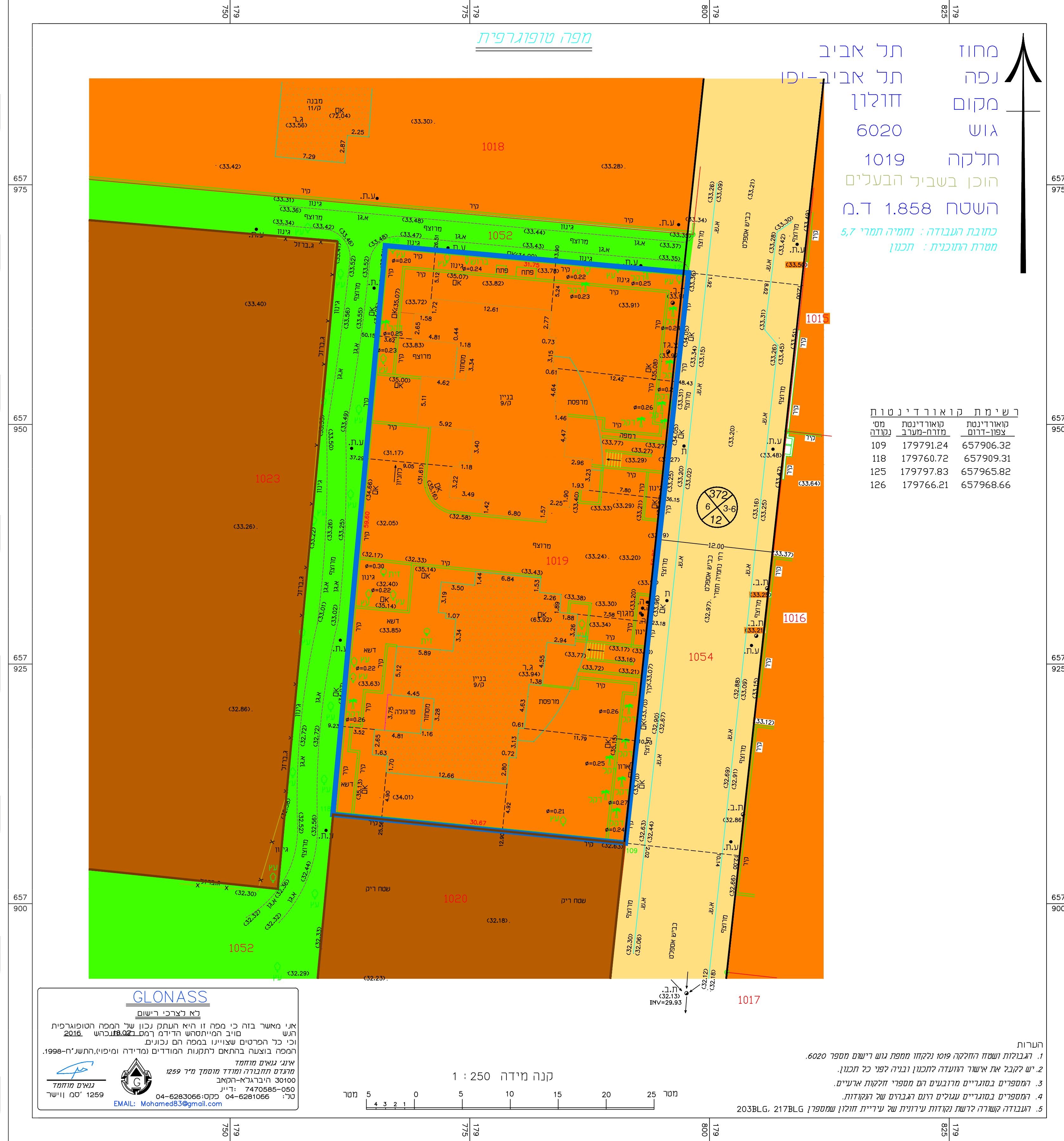
תרשים סביבה בקנ"מ 1:250



מקרא תרשים סביבה

-  גבול התכנית
-  * אזור מגורים מיוחד ב' א-606 כולל יח' מסחרית
-  * אזור מגורים מיוחד א' ז-808
-  * דרך קיימת - תניה בתחום האזור
-  * דרך חצוצה
-  * שצ"פ
-  * שביב הוכי רגל
-  * שטח לבניני ציבור
-  * 1 מגורים ב
-  * יחידה מסחרית בתחום מרכז אזורי
-  * תניה ציבורית בתחום מרכז אזורי (בנין תיוג)
-  * אזור מגורים מיוחד
-  * דרך משלבת
-  * זיקת מעבר בין מגרשים
-  * אזור מגורים ד

לפי תכנית מאושרת - לא לפי נוהל תכנון



מחוז תל אביב
נפה תל אביב-יפו
מקום חולון
גוש 6020
חלקה 1019
הוכן בשביל הבעלים
השטח 1.858 ד.מ.
כערכת רענונה - תחיה תמרי 5.7
משרד הנדסה - תכנון

שמות פוארדינסטון

מס	מס	מס
109	179791.24	657906.32
118	179760.72	657909.31
125	179797.83	657965.82
126	179766.21	657968.66

CLONASS
מארכיטקטורה

אני מאשר בזה כי סמך זו היא העתק כפול של המסמך המוגש לרשות המוסמכת
ביום 17/07/2012
וכי כל המידע שבו נכון במסמך זה נכון
המסמך נכונת להנחיות ולתנאי הורדים ומדידה ומימון/תשלום/1998-1999.
אני מאשר מוסמך
מנהל תכנון ופיקוח מוסמך מ"מ 1259
מסמך 04-6283066-500
מסמך 04-6281066-500
מסמך 04-6281066-500
מסמך 04-6281066-500

- הערות
1. גבולות ושטח החלקה פונו נקחו מחמת גוש רישום מספר 6020.
 2. יש לקבל את אישור רשמי מנהל תכנון ופיקוח ובויה לפי כל תנאיו.
 3. יוספסים במגרשים מוגבלים עם מספר חלקות ארבעים.
 4. יוספסים במגרשים עולים חום גבולות של חלקות.
 5. העבודה נעשתה לרשות ונחתה ציורית של שרידי חוקן שמספר 203.BLG. 217.BLG.

חוק התכנון והבנייה, התשנ"ה - 1965
תכנית מפורטת

505-0416388

"ח/מק/163 נחמיה תמרי, 5, 7 חולון
הרחבת מרפסות"

מצב מאושר		גליון 1	מחוז 1
מחוז	תל-אביב		
מרחב תכנון מקומי	חולון		
רשות מקומית	חולון		
ישוב	חולון		
תכנית בסמכות	מקומית		
היתרים או הרשאות	תכנית שמכוחה ניתן להוציא היתרים		
איחוד וחלוקה	ללא		
הוראות לתכנון תלת מימד	ללא		
מונה תדפיס התשרים	1		
מועד הפקדה			
שלב	מיכוי תנאים כמותי חוקי	מספר 1	מספר 1
שטח התכנית	1885 מ"ר		
גוש	6020	סוג גוש	מוסדר
חלקות בשלמותן	1019	חלקי חלקות	-
שם התרשים	תרשים סביבה כללית	קנה מידה	1:2500
שם התרשים	תרשים סביבה קרובה	קנה מידה	1:1250
שם התרשים	מצב מאושר	קנה מידה	1:250

אישורים	
הפקדה	מתן תוקף
חותמת העדה המקומית	חותמת העדה המקומית

שמות וחתימות	
מגיש הנספח	שם: ערד צורי גליבי תאגיד: לר
בעלי עניין בקרקע	שם: ערד צורי גליבי תאגיד: לר
עורך הנספח	שם: אדרי יונתן שטיין תאגיד: לר
מוודד	שם: מוחמד גנאים תאגיד: לר