

תשריט מצב מאושר

נספח לתכנית 504-0561399

הר\מק\1985\10

גליון 1 מתוך 1

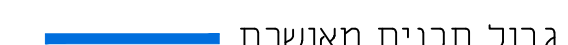

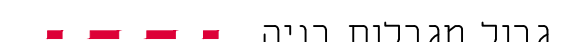









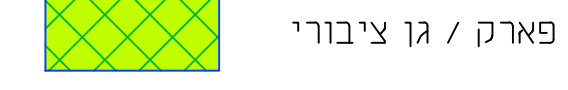


תחילה	שם	תאריך
06.08.2017	רקע	תחילה

תחילה	שם	תאריך
11250	קנימ	תחילה

תחילה	שם	תאריך
	רשימת התרשימים	תחילה
	תשריט מצב מאושר	תחילה

תחילה	שם	תאריך
	שמות והתימות:	תחילה
	עורך	תחילה
	הנספח	תחילה

מקרא מצב מאושר

-  גבול תכנית מאושרת
-  גבול תכנית
-  גבול מגבלות בניה
-  גבול שטח שיפוט
-  מספר דרך
קווי בנין
רוחב הדרך
-  אזור חקלאי
-  מגורים
-  דרך מאושרת
-  דרך מוצעת
-  דרך משולבת
-  שטח ציבורי פתוח
-  פארק / גן ציבורי
-  מגורים ומסחר
-  תעסוקה
-  מבנים ומסודות ציבור

