

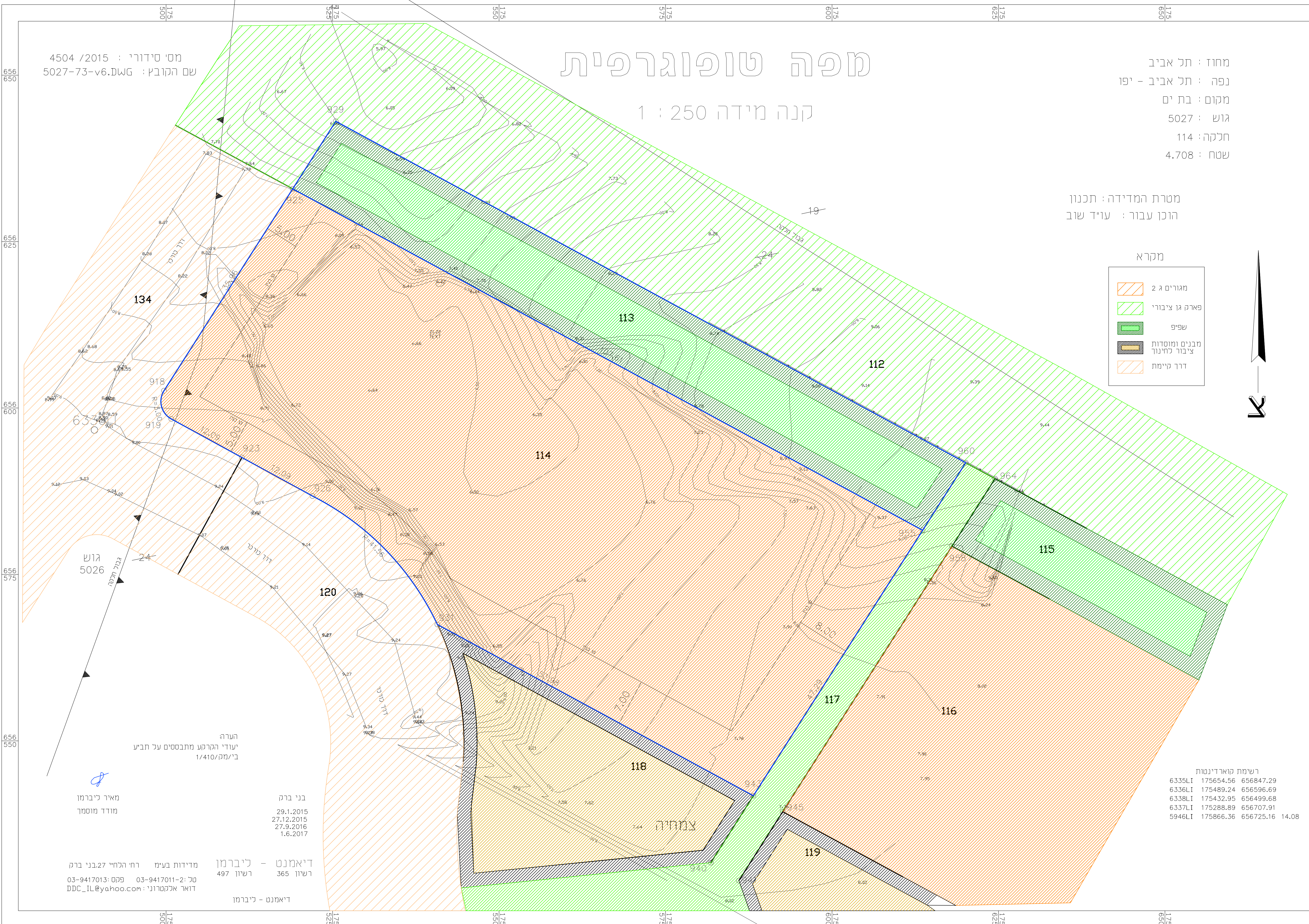
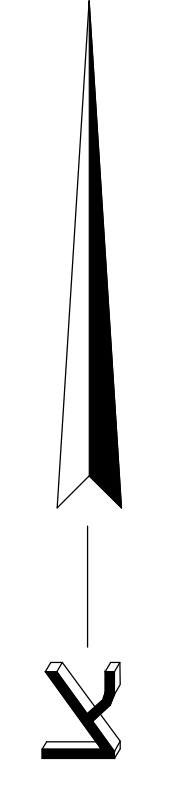
מפה טופוגרפית

קנה מידה 1 : 250

מחוז : תל אביב
 נפה : תל אביב - יפו
 מקום : בת ים
 גוש : 5027
 חלקה : 114
 שטח : 4.708

מטרת המדידה : תכנון
 הוכן עבור : עויד שוב

- מקרא
- מגורים 2.4
 - פארק או ציבורי
 - שפיר
 - מבנים ומסודות
ציבור לתינוך
 - דרך קיימת



מס' סידורי : 4504 / 2015
 שם הקובץ : 5027-73-v6.DWG

גוש 5026
 קנה מידה 1:250

הערה
 יעודי ההקטע מתבססים על תביע
 ב/מק/1/410

בני ברק
 29.1.2015
 27.12.2015
 27.9.2016
 1.6.2017

דיאגנוסטיקה - כיברמן
 רישיון 365
 רישיון 497
 מדידות בע"מ רח' הח"י 27 בני ברק
 טל: 03-9417011-2 פקס: 03-9417013
 דואר אלקטרוני: DDC_IL@yahoo.com

רשימת קואורדינטות

6335.L1	175654.56	656847.29
6336.L1	175489.24	656596.69
6338.L1	175432.95	656499.68
6337.L1	175288.89	656707.91
5946.L1	175866.36	656725.16

מפה טופוגרפית

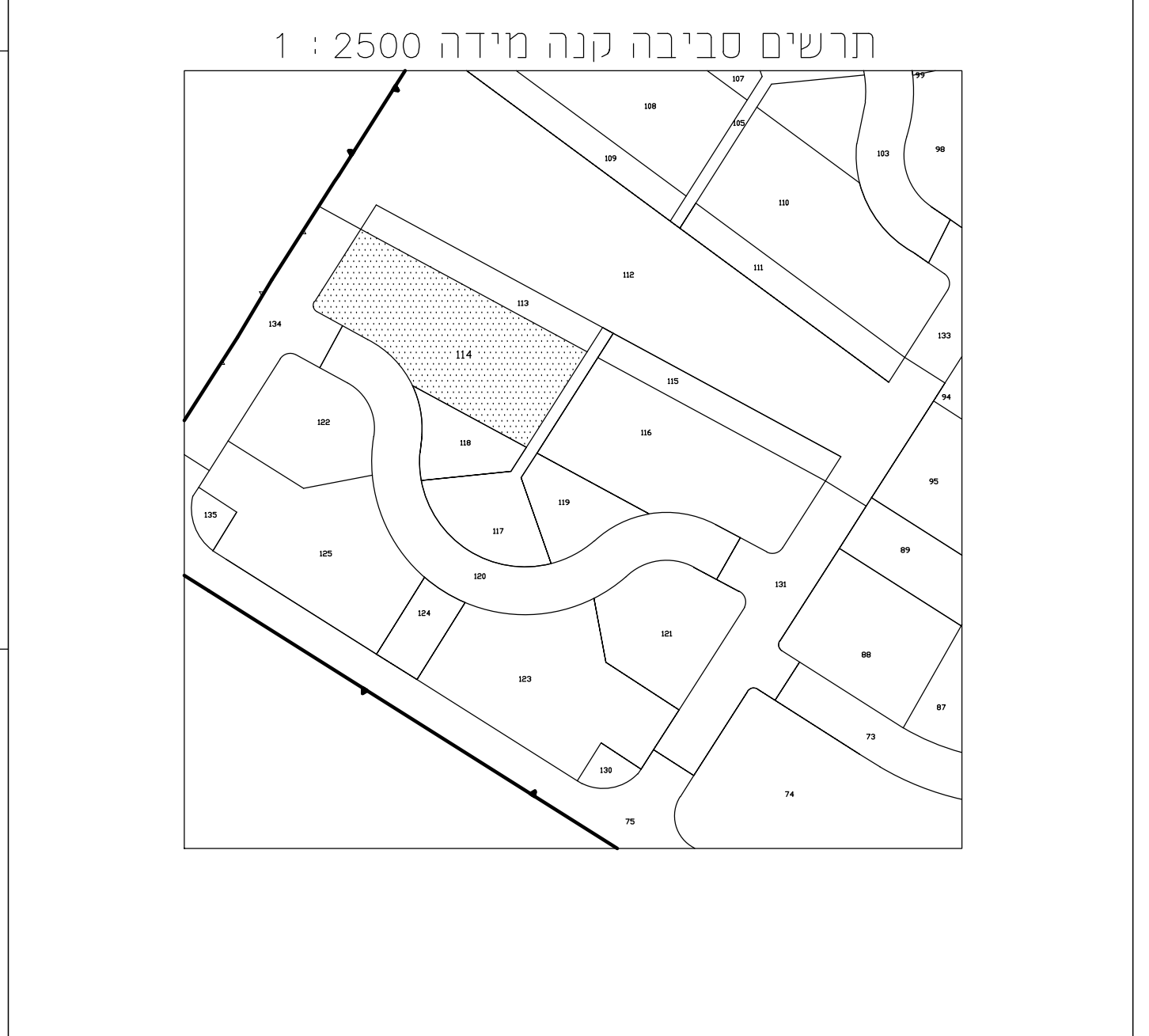
פרטים כלליים						
מחוז - תל אביב	נפה - תל אביב - יפו					
ישב - תל אביב - יפו	מחוז - תל אביב - יפו					
גוש - 5027	חלקה - 114					
מטרת המפה - תכנון בניה	קנה מידה: 1:250					
הוכן עבור : עויד שוב	מספר סידורי: 4504					
טבלת שטחים						
גוש	חלקה	בשקומות	שטח דרום	מגרש	שטח מגרש	תכנית מפורטת
5027	114	לא	לא	לא	לא	לא
פרטי המדידה						
הרשש שבה בוצעה המדידה רשמי ישראל 2005 (1005)						
נסמך בפרק 1.1 - ח"ב - 25.599 - ח"ב - 842/2015						
גבולות התכנון חושבו מ' תכנית 842/2015						
גבולות המגרשים התמכו מחננית 845/2015						
קנה מידה 1:2500						
תורשים סביבה						

מצב מאושר

נספח לתכנית מס' 502-0599779

בי"מ 9/410/מק
 מגרש 45, פארק הים

גליון 1 מתוך 1	
תחילה	רקע
תיאור תוכנית	08/01/08
תורשים	1280
תורשים נוספים	קניס
תורשים	
שמות ותחומים	
עויד שוב	מחוז תל אביב
תפקיד	מנהל תכנון



רשימת קואורדינטות של נקודות הגבול

סדר	צפון-דרום	מזרח-מערב	מספר
918	175499.69	656602.60	60
919	175500.78	656598.36	36
923	175511.38	656592.57	57
925	175519.02	656632.92	92
926	175521.99	656586.77	77
931	175540.74	656567.48	48
943	175588.19	656541.75	75
955	175613.61	656581.63	63

הצהרת מודד

אני מאשר כי מפה זו הוכנה ונערכה בקנה מידה 1:250 והיא העתק נכון של המפה הטופוגרפית על סמך מדידה שהתבצעה בשנת 2017.

בוסתן על ברת איתו שבצפוני המפה זו אני מאשר כי כל הפרטים ומאפייניהם שצוינו במפה מדויקים לפי האמור.

ודגה דיוק אפקר היא 3

דוגמה דיוק אני היא 3

המפה הונחה לפי חקנות המדידות 'מדידות ומיפוי' חשני-2016.

תאריך גמר התכנית 1.06.2017

מאיר כיברמן
 רח' התי"ב 27 בני ברק 497
 מספר רישיון תחילה 03-9417011
 טלפון דוא"ר ddc_il@yahoo.com