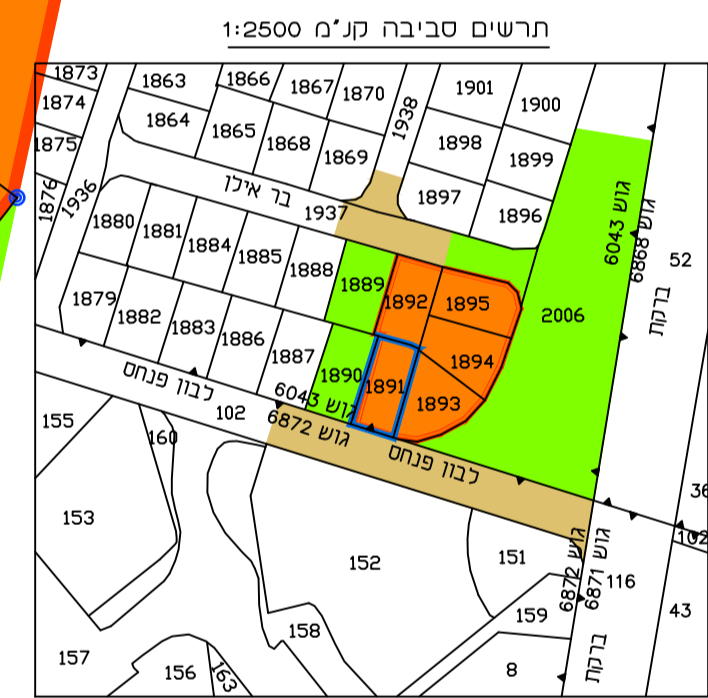
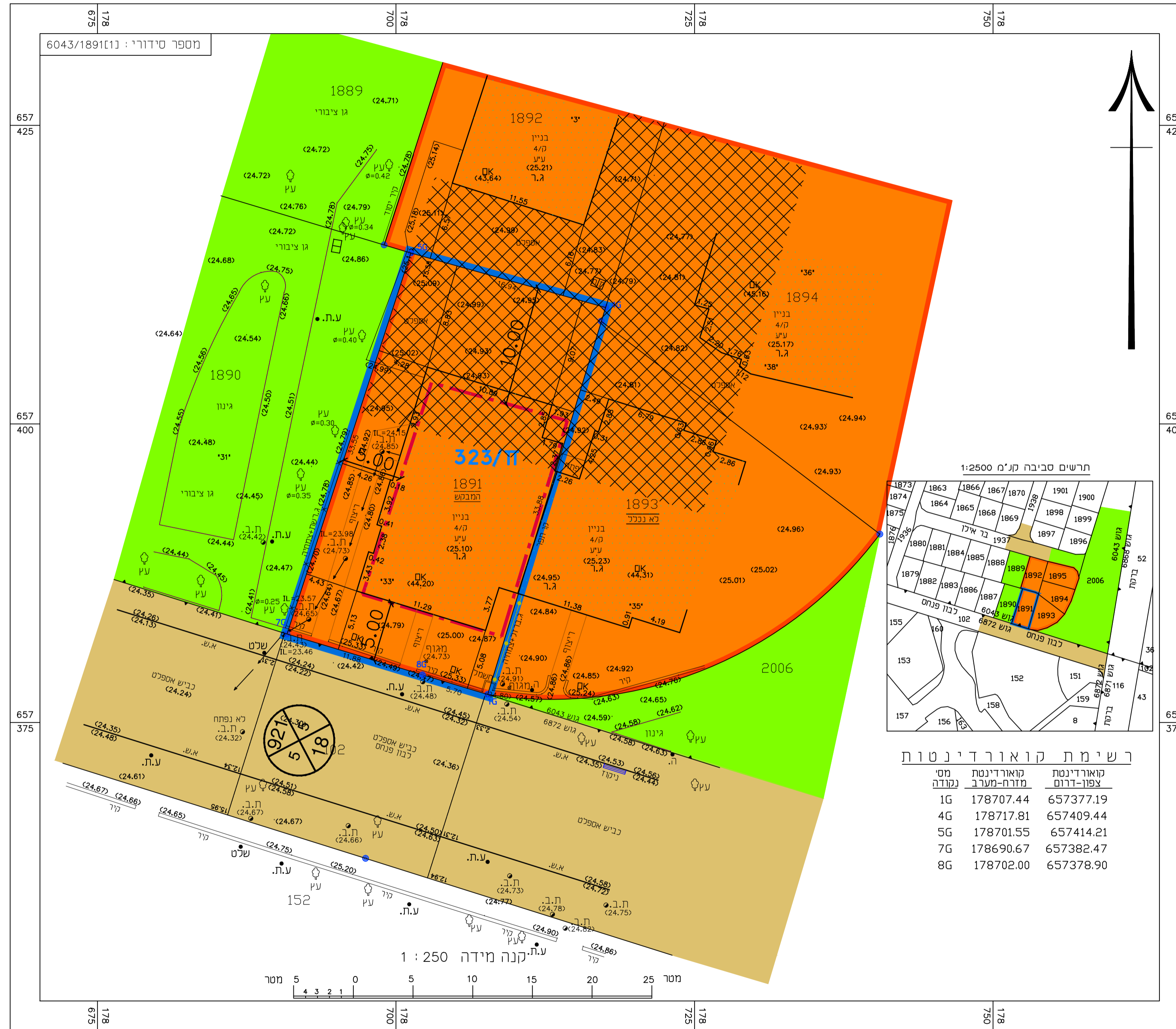
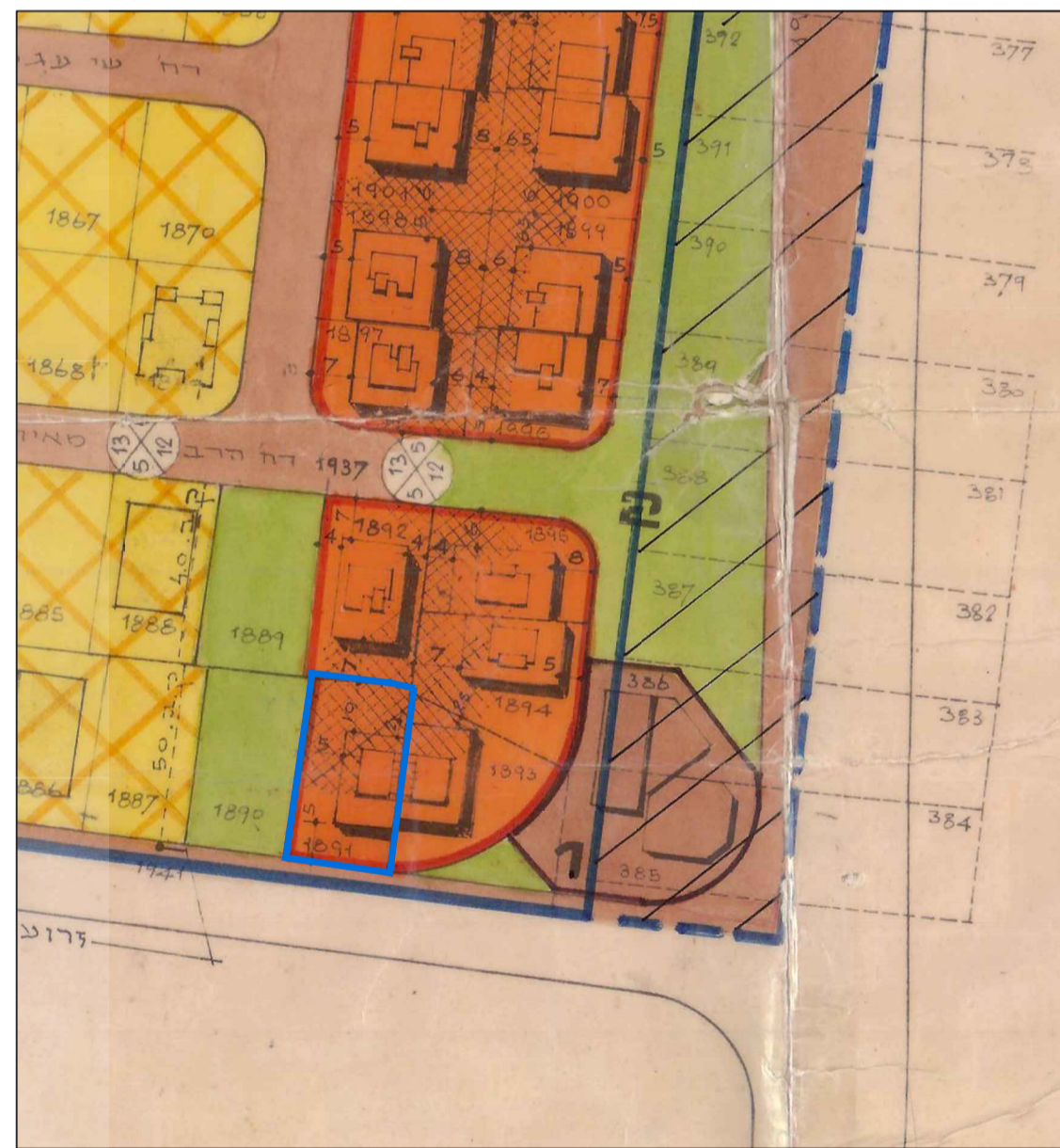




**תכנית ח' 323 המאושרת**  
קנ"מ 1:1000



**רשימת קואורדינטות**

| מס' צפון-מערב | קואורדינטת מזרח-מערב | קואורדינטת צפון-דרום |
|---------------|----------------------|----------------------|
| 1G            | 178707.44            | 657377.19            |
| 4G            | 178717.81            | 657409.44            |
| 5G            | 178701.55            | 657414.21            |
| 7G            | 178690.67            | 657382.47            |
| 8G            | 178702.00            | 657378.90            |

- גבול התכנית
- קו בנין
- \* אזור מגורים מיוחד
- \* חניה בתחום האיזור
- \* שטח ציבורי פתוח
- \* דרך קיימת
- מספר הדרך
- קו בניין
- רוחב הדרך

\* הערה: יעודי קרקע שלא לפי מבאת

**חוק התכנון והבנייה, התשכ"ה - 1965**  
תכנית מפורטת

**מס' 505-0529974**

**ח/מק/176**  
**רח' פנחס לבון 33**

**תשריט מצב מאושר גליון 1 מתוך 1**

|                         |         |
|-------------------------|---------|
| <b>מחוז</b>             | תל אביב |
| <b>מרחב תכנון מקומי</b> | חולון   |
| <b>רשות מקומית</b>      | חולון   |
| <b>שטח התכנית :</b>     | 585 מ"ר |

|                    |         |
|--------------------|---------|
| <b>שם הנספח</b>    | קנ"מ    |
| <b>מצב מאושר</b>   | 1: 250  |
| <b>תרשים סביבה</b> | 1: 2500 |

**גושים וחלקות בתכנית:**

| גוש  | סוג הגוש | חלקות בשלמותן | חלקי חלקות |
|------|----------|---------------|------------|
| 6043 | מוסדר    | 1891          |            |

**תאריך : 30/04/2018**

**שמות ודתימות:**

|       |                     |
|-------|---------------------|
| שם:   | בלוקה ביטריצקי נסים |
|       | רח' שוהם 5 באר יעקב |
| מס':  | 08-6727338          |
| מספ': | 08-6727338          |
| דואר: | bluna@zahav.net.il  |

**מקרא מצב מאושר**  
**ותרשים סביבה**