

חוק התכנון והבנייה, התשכ"ה - 1965
תכנית מפורטת

מ"ס 505-0519884

ח/מק/178
רח' אלעזר דוד 83

תשריט מצב מאושר גליון 1 מתוך 1

| | |
|------------------|-----------|
| מחוז | תל אביב |
| מרחב תכנון מקומי | חולון |
| רשות מקומית | חולון |
| שטח התכנית : | 1,091 מ"ר |

| | |
|-------------|---------|
| שם הנספח | קנ"מ |
| מצב מאושר | 1: 250 |
| תרשים סביבה | 1: 2500 |

גושים וחלקות בתכנית:

| גוש | סוג הגוש | חלקות בשלמותן | חלקי חלקות |
|------|----------|---------------|------------|
| 6757 | מוסדר | 235 | |

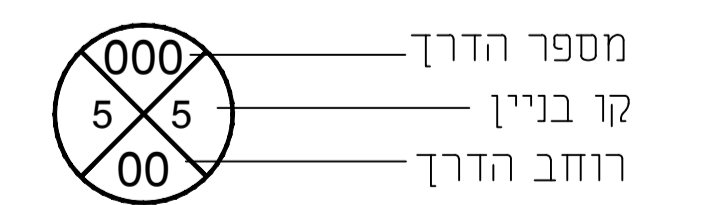
תאריך: 04/07/2018

שמות וחתימות:

| | | | |
|--------|----------------------|--------|--------------------|
| שם: | בלנקה נסים-ביטריצקי | חתימה: | |
| סוכן: | רח' שורום 5 באר יעקב | חתימה: | |
| טלפון: | 08-6727338 | דוא"ל: | bluna@zahav.net.il |

מקרא מצב מאושר ותרשים סביבה

- גבול התכנית
- קו בנין
- * אזור מגורים ד'
- * דרך חדשה או הרחבה
- * שביל להולכי רגל



הערה:
* יעודי קרקע שלא לפי מבאת

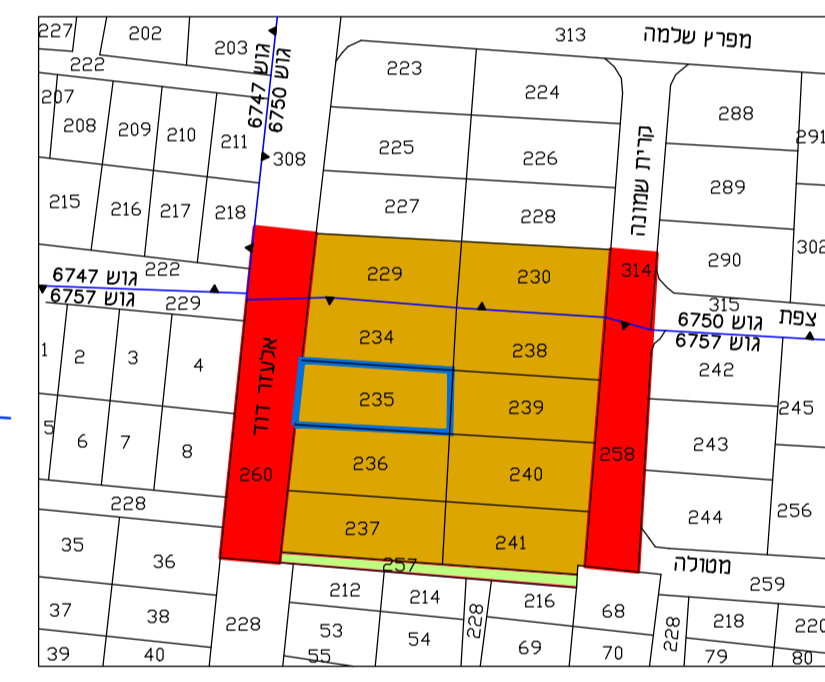
מחוז תל-אביב
נפה תל-אביב
מקום חורון
גוש 6757
חלקה 235
השטח 1.091 ד.מ.

רח' אלעזר דוד 83

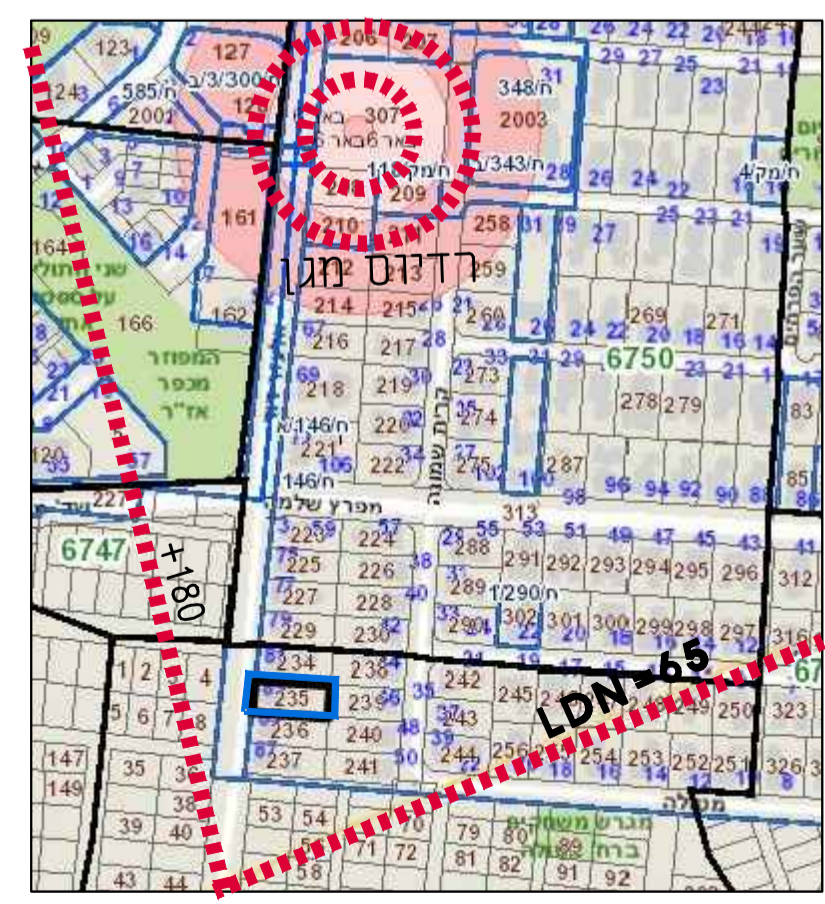
רשימת קואורדינטות

| מ"ס | מזרח-מערב | מזרח-דרום | מזרח-מערב |
|-----|-----------|-----------|-----------|
| 5G | 179772.01 | 656849.65 | |
| 6G | 179769.61 | 656828.21 | |
| 14G | 179820.45 | 656824.47 | |
| 15G | 179822.01 | 656845.86 | |

תרשים סביבה קנ"מ 1:2500



תרשים התמצאות קנה מידה 1:5000



- LDN=65 גבול מגבלות בניה
- מגנ"ה גבול מגבלות בניה
- רדיוס מגן ג' גבול מגבלות בניה - רדיוס מגן לבארות מים

