חוק התכנון והבנייה, התשכ"ה - 1965

תכנית מפורטת

מס' 505-0519884

ח/מק/178 רח' אלעזר דוד 83

תשריט מצב מוצע	גיליון 1 מתוך 1
מחוז	תל-אביב
מרחב תכנון מקומי	חולון
רשות מקומית	חולון
ישוב	חולון
תכנית בסמכות	מקומית
איחוד וחלוקה	ללא איחוד וחלוקה
היתרים או הרשאות	תכנית שמכוחה ניתן להוציא היתרים או הרשאות
מונה תדפיס התשריט	8
מועד הפקה	03/10/2018 15:35
שטח התכנית	1.091 דונם קנה מידה 1:250

אישורים

שמות*

מגיש התכנית	דב שטרמר תאגיד:
מגיש התכנית	מייצג בא כח, ברק ניר תאגיד:
עורך ראשי	בלנקה נסים ביסטריצקי תאגיד: בלנקה נסים-ביסטריצקי

בעלי ענין בקרקע*

טבלת גושים וחלקות*

מספר גוש	חלק/ כל הגוש	מספרי חלקות בשלמותן	מספרי חלקות בחלקיותן
6757	חלק	235	

* הרשימה המלאה מפורטת בהוראות התכנית / בהודעה שפורסמה בעיתונות וברשומות

הריני מצהיר בזאת כי המפה הטופוגרפית/המצבית המהווה רקע לתכנית זו, נערכה על ידי ביום 20.02.2017 והיא הוכנה לפי הוראות נוהל מבא"ת ובהתאם להוראות החוק ולתקנות המודדים שבתוקף. דיוק הקו הכחול והקדסטר:
קו כחול (בלבד) ברמה אנליטית

חוסאם מצארווה	894		
שם המודד	מספר רשיון	חתימה	תאריך

גרסת מערכת 12.2015

מקרא

גבול תכנית
תא שטח ומספרו
גבול גוש ומספרו 1234 גוש
גבול חלקה ומספרה 5
רוחות דרך
מספר הדרך
קו בנין
חתם הדרך

מגורים ב
קו-בנין
להריסה
מידות

מקרא מפת מדידה

מקרא:

מבנה
צריף\סככה\חממה
אספלט
אבן שפה
דרך עפר
גדר תיל \ רשת
גדר אבן\קיר
גדר אבן\ קיר אבן\ גדר\ בטון
שפת ואדי
מדרון עליון\ שיפוע טבעי
עץ
12.85 נקודת גובה אופיינית
קו גובה משני (0.5, 1.0 מ')
123 קו גובה ראשי (2.5, 5.0, 1.0 מ')

שוחת ביקורת כללית
עמוד כללי
ארון כללי
עמוד תאורה
עמוד תקשורת
ע. חשמל עץ
ע. חשמל בטון
ע. חשמל תעלה
ע.חשמל, זוית
שוחת\ גוב מים
שוחת ביוב
שוחת ניקוז
גוב תקשורת

תרשים התמצאות - קנ"מ 1:6000

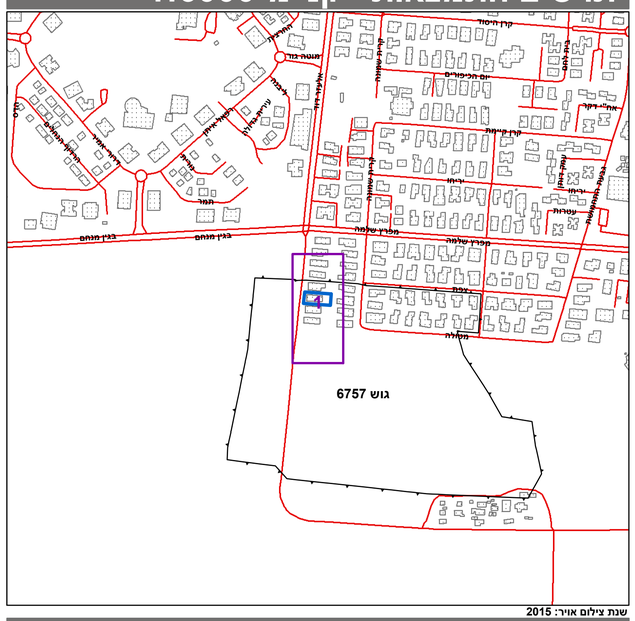

שנת צילום אויר: 2015
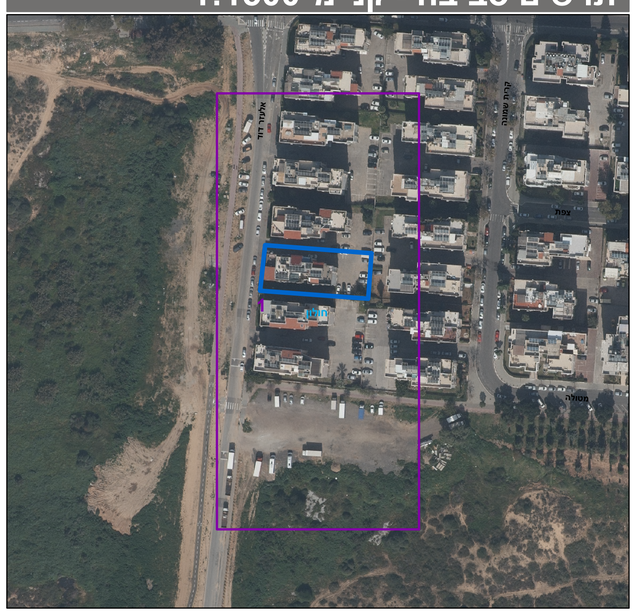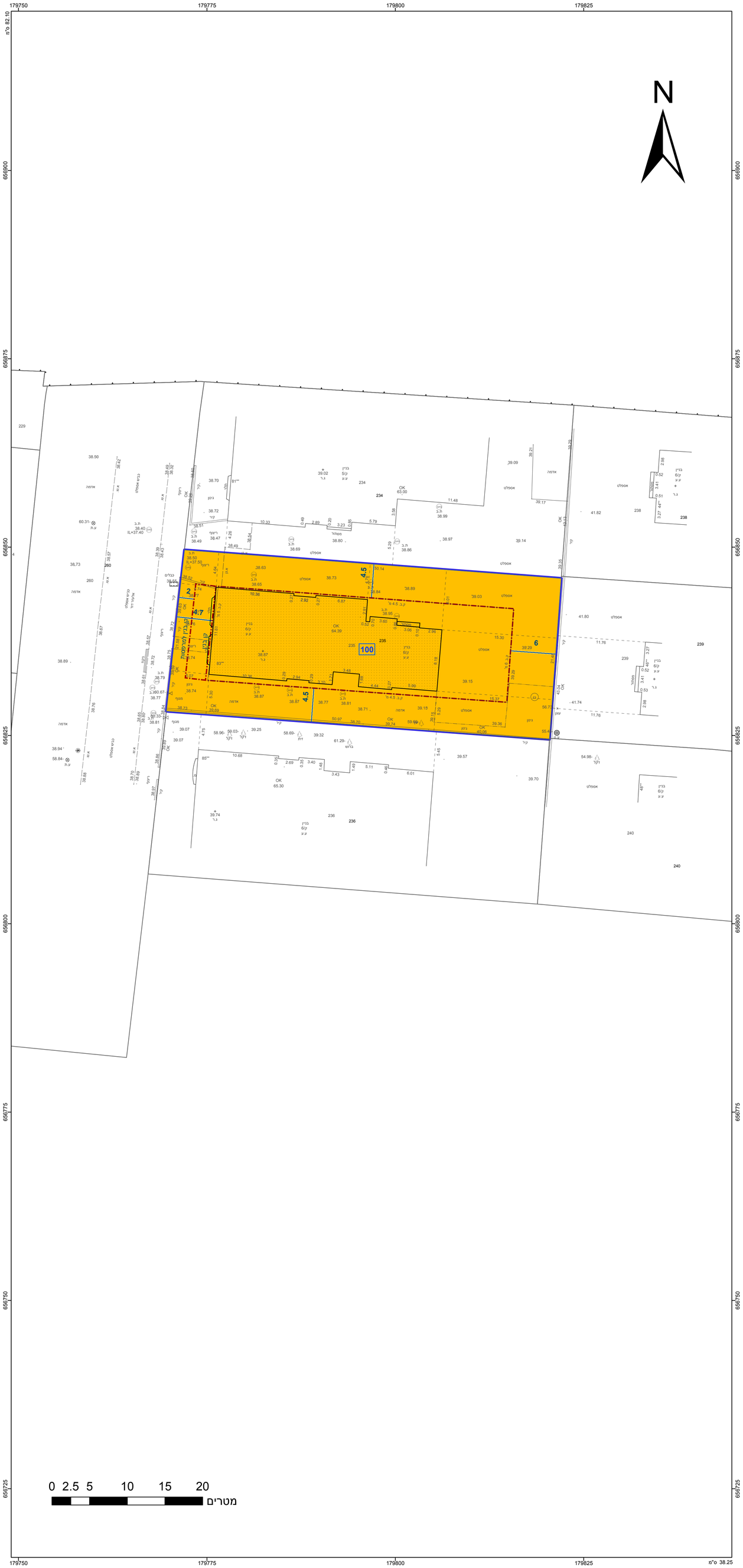
תרשים סביבה - קנ"מ 1:1500