

תכנית מס' 501-0545236

שינוי ק"ב ברח' דנגור 12

תכנית מפורטת

מצב מאושר

איחוד וחלוקה	סמכות ראשית	אופי התכנית
ללא	ועדה מקומית	תכנית שניתן מכוחה להוציא היתרים

מחוז : תל אביב
 מרחב תכנון מקומי : בני ברק
 רשות מקומית : בני ברק
 ישוב : בני ברק


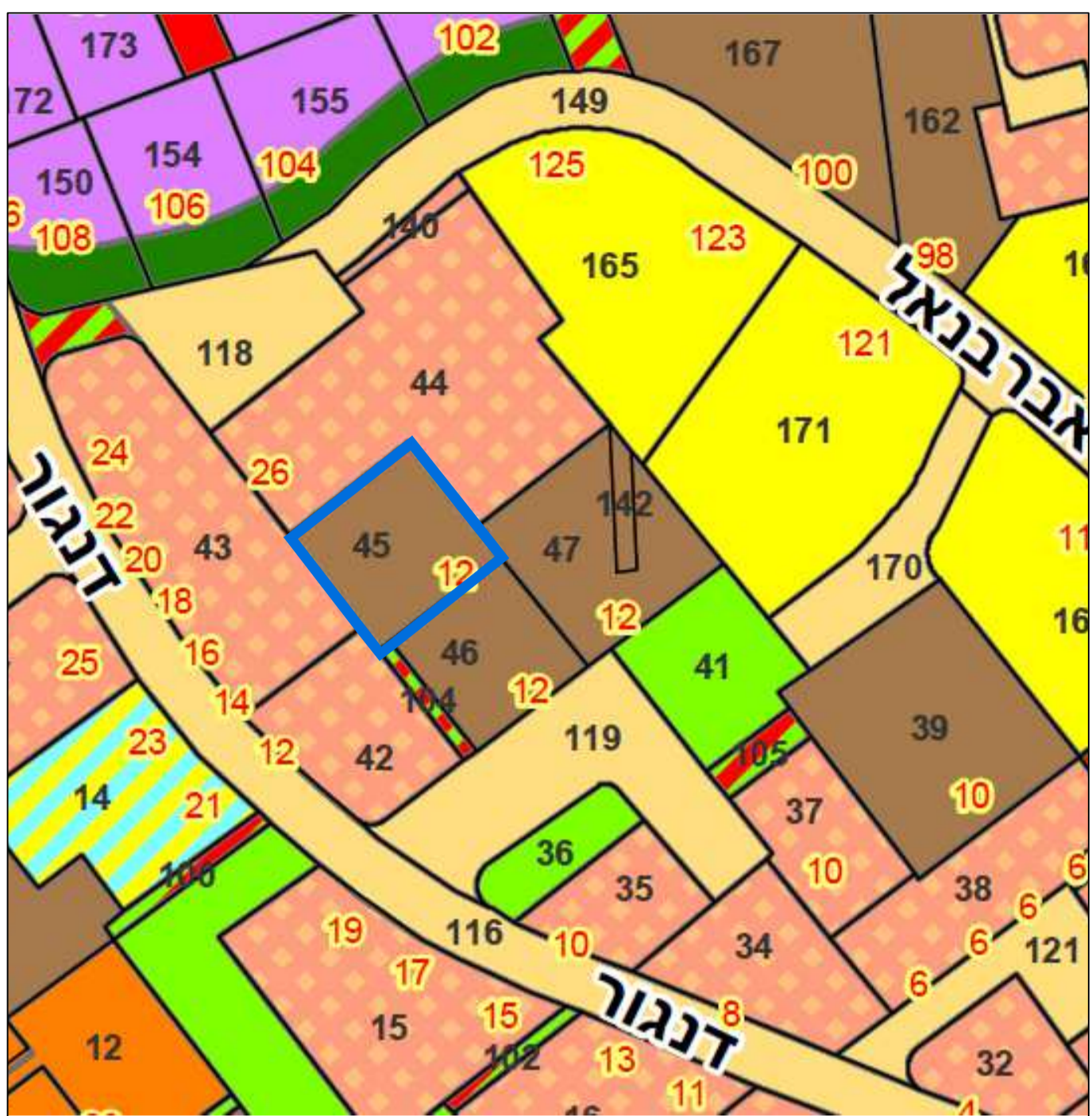
שטח התכנית : 950 מ"ר
 קנה מידה : 1 : 250

גושים וחלקות בתכנית:

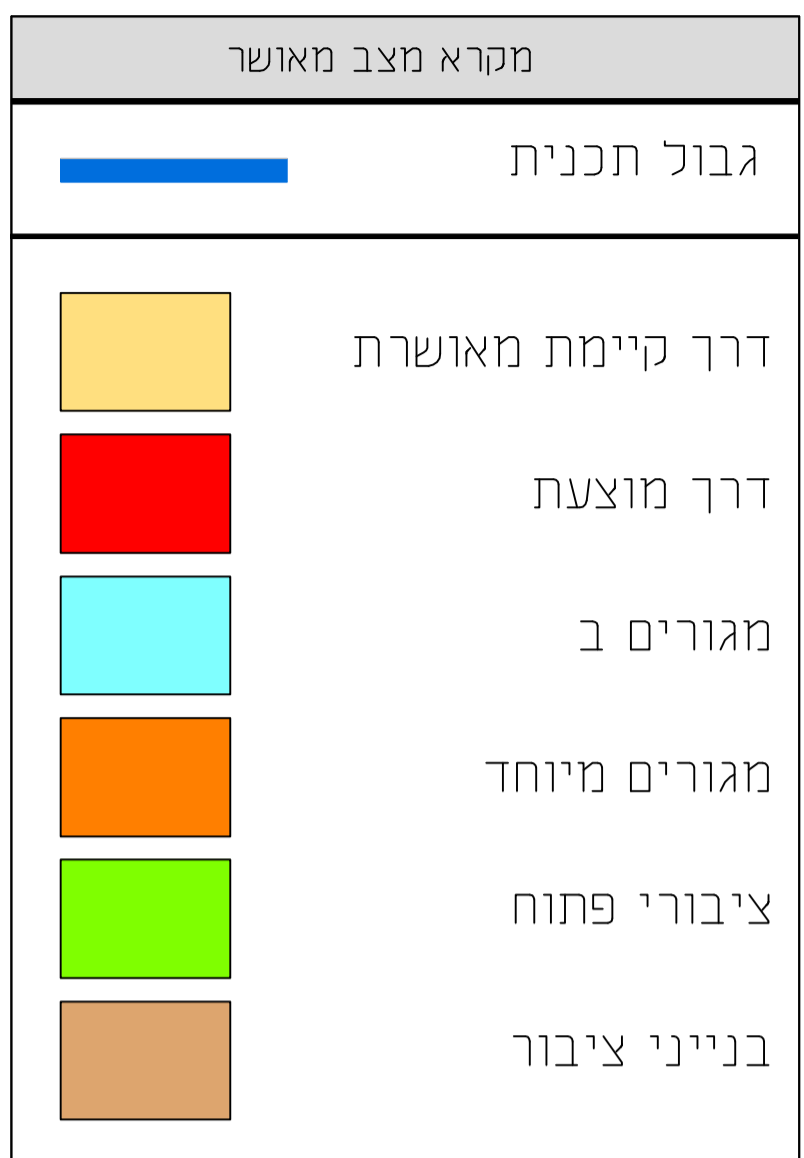
גוש	סוג הגוש	חלקות בשלמותן	חלקי חלקות
7361	מוסדר	45	---

שמות וחתימות :

מגיש התכנית	שם : עיריית בני ברק	תשריך וחתימה :
	כתובת : ירושלים 58 בני ברק	חתימה :
עורך התכנית	שם קרייזמן אדריכלים	תשריך וחתימה :
	קרייזמן פרל מ.ר. 37304	חתימה :
בעלי הזכויות בקרקע	שם : עיריית בני ברק	תשריך וחתימה :
	כתובת : ירושלים 58 בני ברק	חתימה :



תרשים סביבה
 קנ"מ 1:1250



תשריט מצב מאושר
 קנ"מ 1:250

