

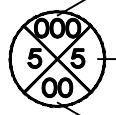









מקרא:

-  גבול תכנית מוצעת
-  גבול תכנית מאושרת ומספרה **12/א**
-  מספר הדרך
-  קווי בנין
-  רוחב הדרך

-  מקרא **הר\165צ**
אזור מגורים א'
-  דרכים חדשות
-  מקרא **הר\509**
דרך חדשה
-  ביטול דרך
-  אזור מגורים א'
-  מקרא **הר\526**
דרך קיימת
-  דרך חדשה
-  מקרא **הר\1058**
הרחבה, דרך חדשה
-  שטח לבנין ציבורי
-  אזור מגורים א'
-  מקרא **הר\2022**
אזור מגורים א'
-  דרך מוצעת

<h1>מצב מאושר</h1>	
<h2>נספח לתכנית מס' 504-0552653</h2>	
<h3>ארלוזורוב בן יהודה, הרצליה</h3>	
גליון 1 מתוך 1	
תחולה	רקע
תיאור	
תאריך עריכת הנספח	02/04/2019
קנ"מ	1:500
תרשימים נוספים	קנ"מ
שם תרשים	
שם תרשים	
שם תרשים	
שמות וחתומות:	
שם: מאיר גיא	עורך הנספח
תאריך:	

