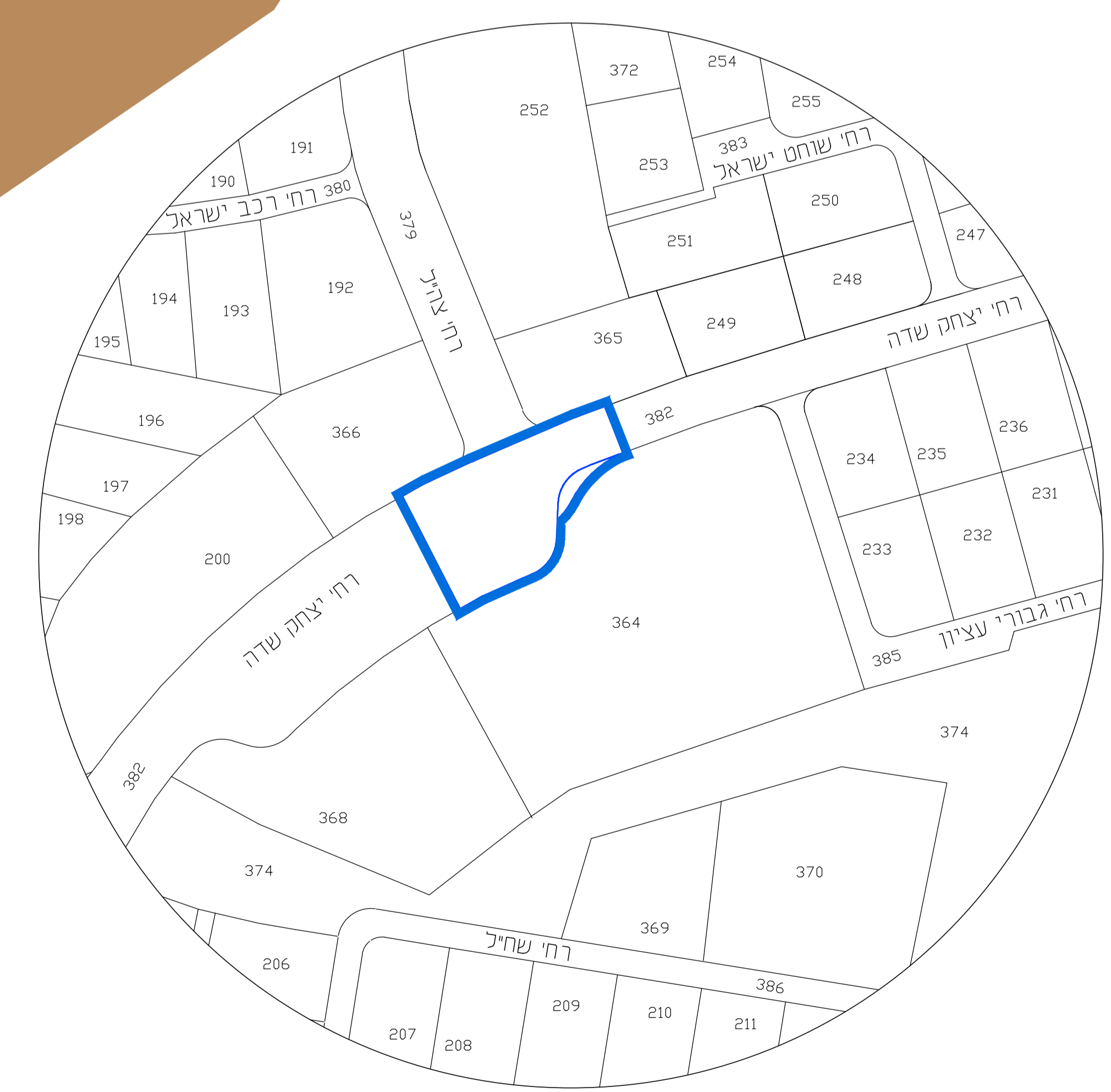
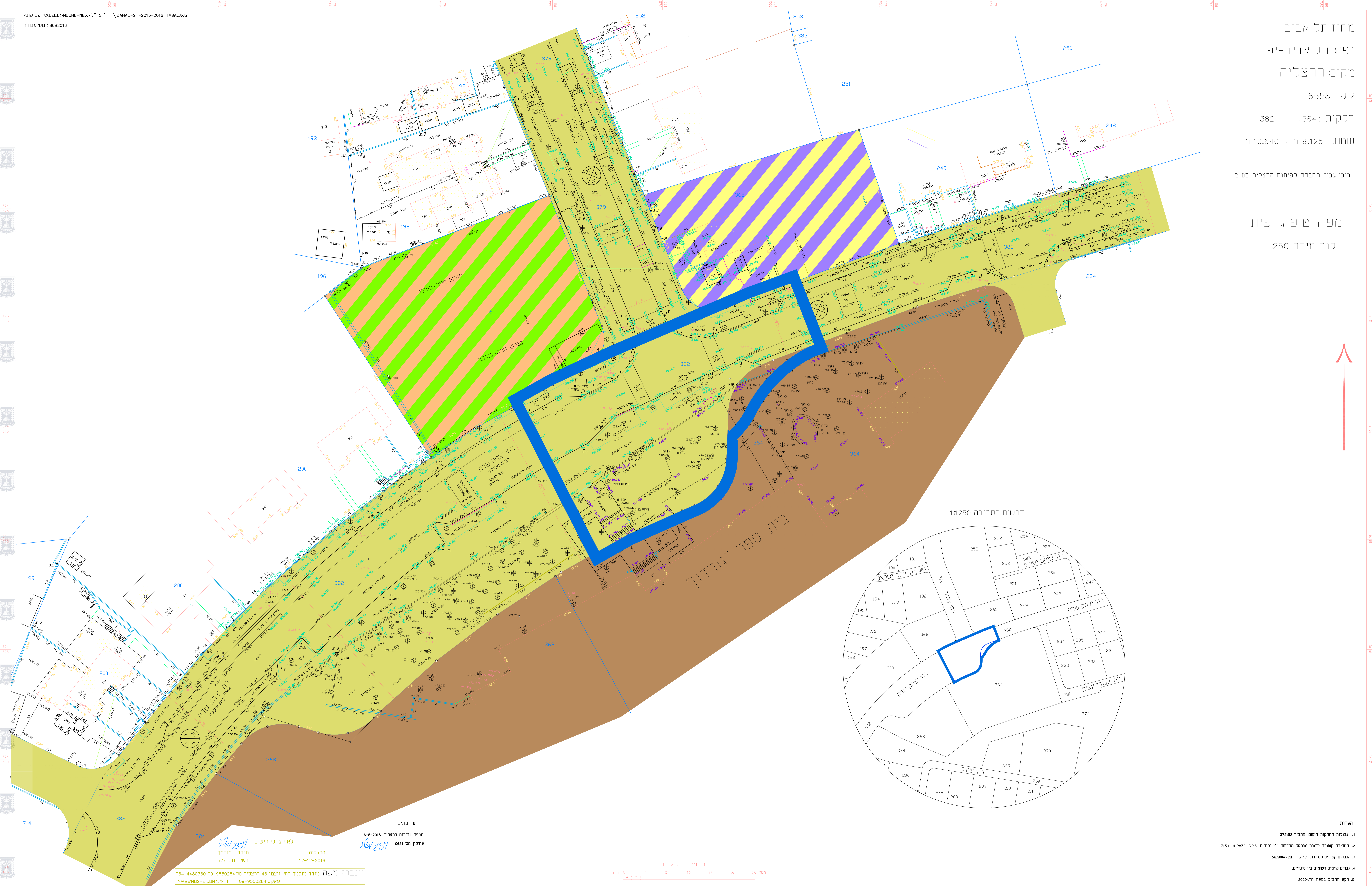
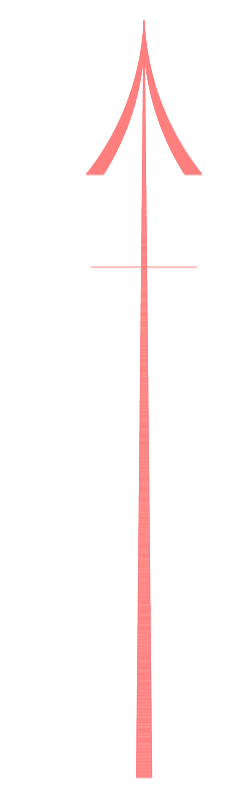


מחוז: תל אביב
נפה: תל אביב-יפו
מקום הרצליה
גוש 6558
חלקות: 364, 382
שטח: 9.125 ד', 10.640 ד'
הוכן ע"י: החברה לפיתוח הרצליה בע"מ
מפה סופוגרפית
קנה מידה 1:250



עירובנים
המפה עודכנה באיור 6-5-2016
עירובן מס' 10631
כא לארבי רישום
12-12-2016
וינברג משה מודר מוסמך רח ויצמן 45 הרצליה טל: 955028409-0544480750
מאנס 09-9550284 דוא"ל: MW@moshe.com

- הערות
1. גבולות החלקות חושבו מחצ"ר 37252
2. המדידה קשורה לרשת ישראל הודשה נ"י טירות 655 412622 151
3. גבולות שטחים לנסורת 68.300-1504
4. גבולות נתיבים רושמים ב"ו מוגינים
5. רישום התב"ב בספר הר/מק/2447

גושים וחלקות בתכנית :

גוש	סוג הגוש	חלקות בשלמות	חלקי חלקות
6558			364,382

אישור/חתימות מוסדות התכנון :

שלב: הגשה
גירסה: 1
תאריך: 02/10/18
שמות וחתימות:

מודד	שם: משה וינברג כתובת: ויצמן 45 - הרצליה טלפקס: 09-9550284 דוא"ל: mw@moshe.com
עורך התכנית	שם: פלג קליינמאן אדריכלים כתובת: קיבוץ גבעת חיים אזור טלפקס: 073-2292360