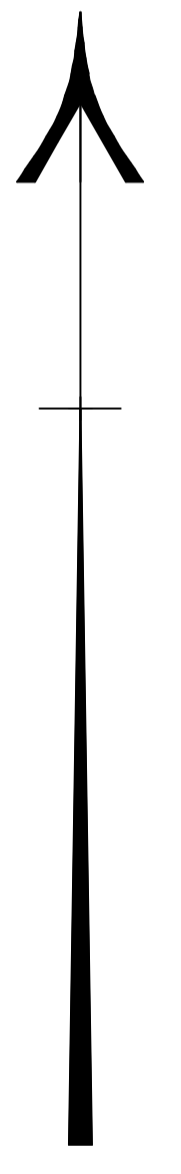
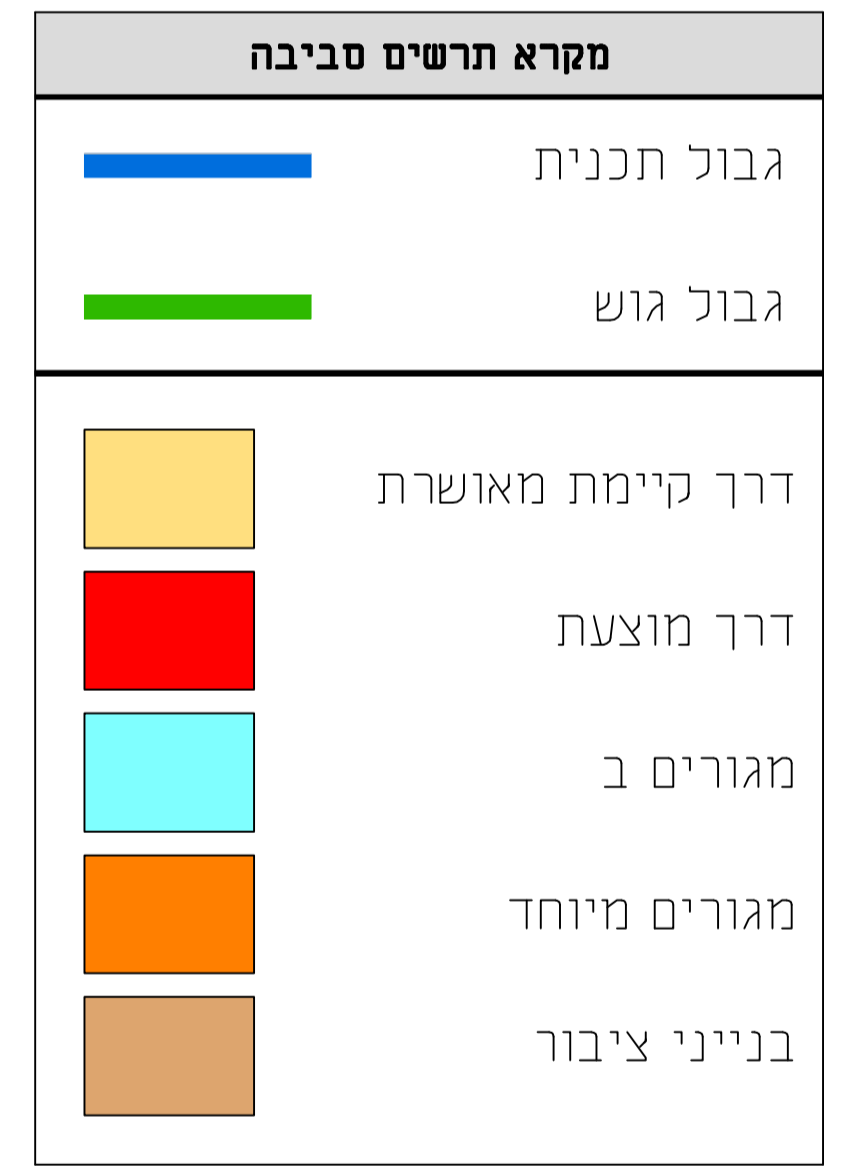
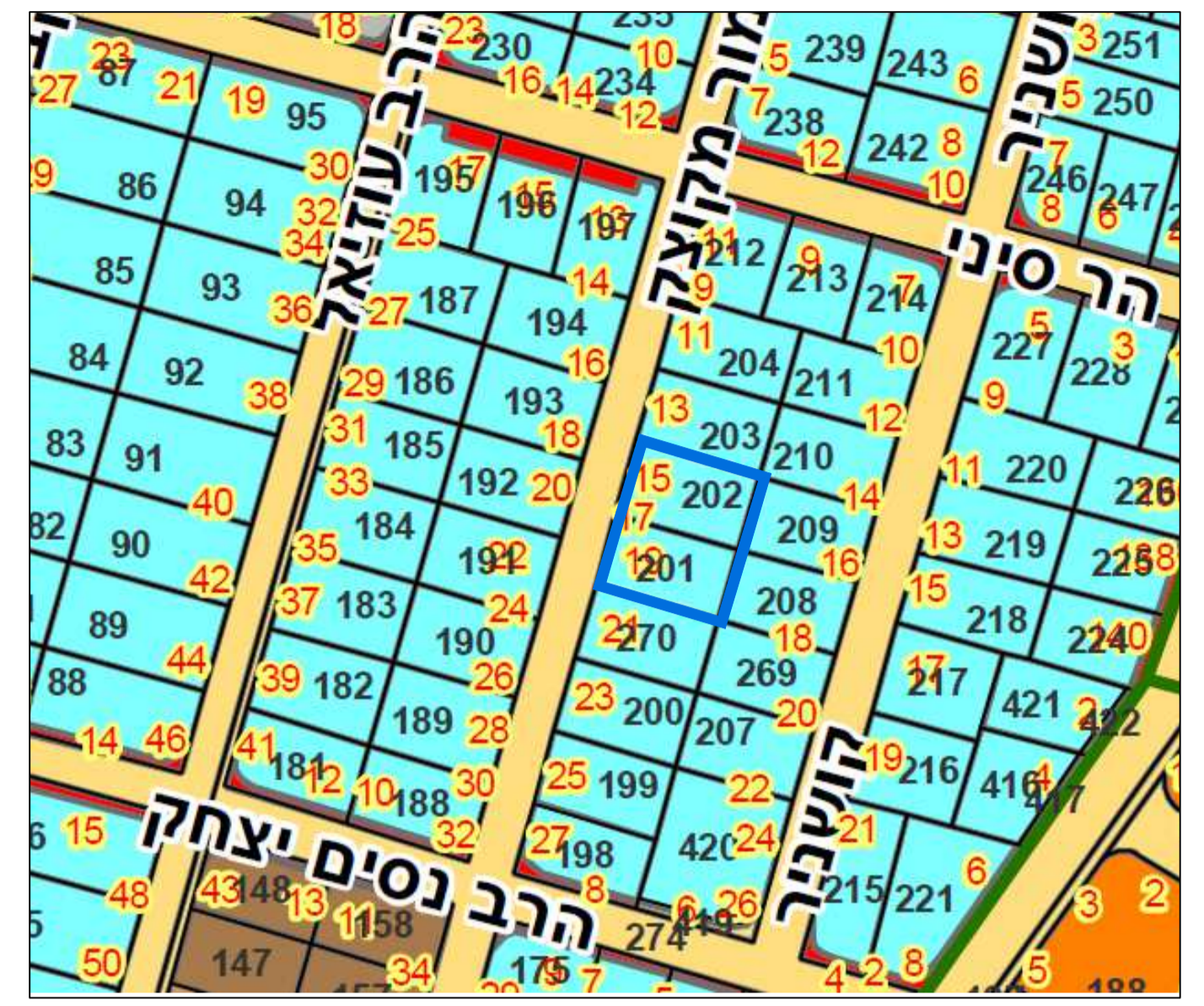


תשריט מצב מאושר
קנ"מ 1:250



תרשים סביבה
קנ"מ 1:1250

תכנית מס' 501-0453993

תוספת דירות גג לבנין קיים
ברחי אדמו"ר מקוצק 17, 19

תכנית מפורטת

מצב מאושר

איחוד וחלוקה	סמכות ראשית	אופי התכנית
ללא	ועדה מקומית	תכנית שניתן מכוחה להוציא היתרים

מחוז: תל אביב
מרחב תכנון מקומי: בני ברק
רשות מקומית: בני ברק
ישוב: בני ברק

שטח התכנית: 720 מ"ר
קנה מידה: 1:250

גושים וחלקות בתכנית:

גוש	סוג הגוש	חלקות בשלמותן	חלקי חלקות
6187	מוסדר	201, 202	---

שלב: הגשה מהדורה: 1 תאריך: 07.08.2016

שמות וחתימות:

מגיש התכנית	שם	מ"ז	מסלול
האדמו"ר מקוצק 19 בני ברק	שיזאדה אשר	39167630	054-5708617
עורך התכנית	שם	מ"ר	מסלול
דוד המלך 6 בני ברק	קרייזמן אוריאל	37304	03-6163514
בעלי הזכויות בקרקע	שם	מ"ז	מסלול
האדמו"ר מקוצק 19 בני ברק	שיזאדה אשר	39167630	054-5708617