

מצב מאושר

נספח לתכנית מס' 504-0671859

הר\מק\2424-
בית מור הגדלת שטחי בניה






גליון 1 מתוך 1

תחולה	רקע
תיאור	
תאריך עריכת הנספח	08/03/2020
קנ"מ	1:500
תרשימים נוספים	קנ"מ
שם תרשים	
שם תרשים	
שם תרשים	

שמות וזתימות:

עורך הנספח	שם: אור קמינסקי
	תאגיד:

מקרא:

-  גבול תכנית מוצעת
-  גבול תכנית מאושרת ומספרה 12/א
-  מספר הדרך
-  קווי בנין
-  רוחב הדרך

מקרא

-  אזור תעשייה
-  דרך מוצעת ו/או הרחבת דרך
-  דרך מאושרת ו/או קיימת
-  שטח ציבורי פתוח
-  שטח לחניון ציבורי
-  שטח למתקן הנדסי
-  שטח ציבורי פתוח וחינה תת-קרקעית

