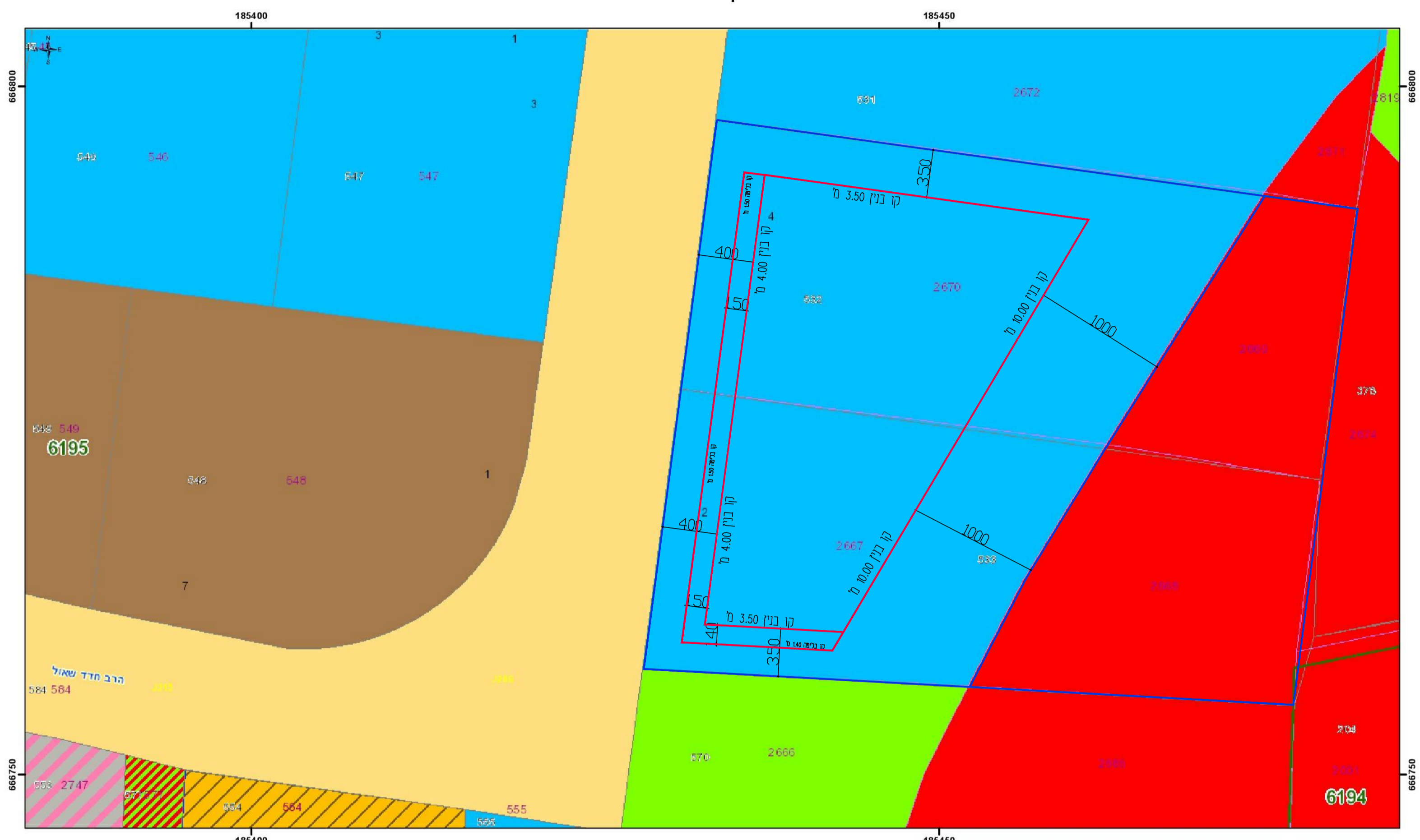
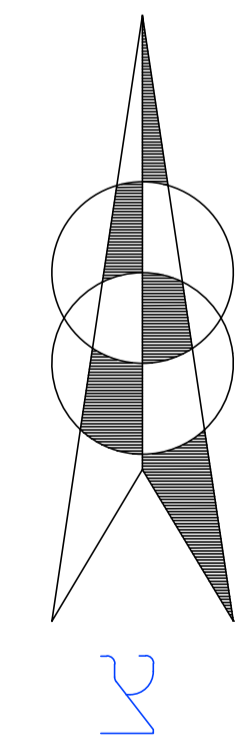
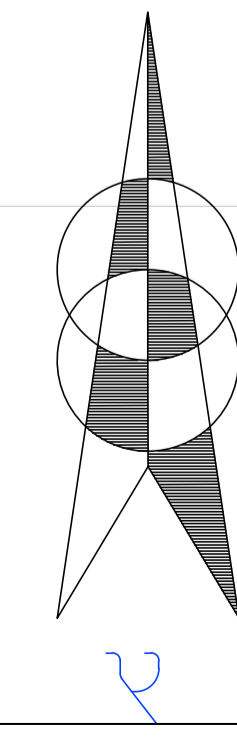




תרשים סביבה
קנ"מ 1:1250



תשריט מצב מאוסר
קנ"מ 1:250



תכנית מס' 501-0859330
שטחיים ברח' אברבנאל 2-4 בני ברק

תוספת יחיד ומבאת בפנין חדש ברח' אברבנאל 4,2

תוכנית מצב מאוסר

סוג התכנית: תכנית מפורטת
סמכות ראשית: ועדה מקומית
היתרים או הרשאות: תכנית שניתן מכווח להוציא היתרים

מחוז: תל אביב
מרחב תכנון מקומי: בני ברק
רשות מקומית: בני ברק
ישוב: בני ברק
שטח התכנית: 1,807 מ"ר
קנה מידה: 1:250

גושם וחלקות בתכנית:

גוש	סוג הגוש	חלקות בשלמותן	חלקי חלקות
6195		533	
6195		532	

שלב: הפקדה מהדורה: 1 תאריך: 4.2020

חותמת מוסד התכנון:



שמות וחתימות:

חתימה	שם: רזונבוים מאיר	כתובת: אברבנאל 2-4 בני ברק	מס' ת"ד: 03-6163115	מס' טלפון: 055-6686120
יזום התכנית				
מועיש התכנית				
בעל התכנית בקרקע				
עורך התכנית				