חוק התכנון והבנייה, התשכ"ה - 1965

תכנית מפורטת

מס' 505-0813295

ח/ מק/ 152/ 5/ ב, אמות חולון

תשריט מצב מוצע	גיליון 1 מתוך 1
מחוז	תל-אביב
מרחב תכנון מקומי	חולון
רשות מקומית	חולון
ישוב	חולון
תכנית בסמכות	מקומית
איחוד וחלוקה	ללא איחוד וחלוקה
היתרים או הרשאות	תכנית שמכוחה ניתן להוציא היתרים או הרשאות
מונה תדפיס התשריט	21
מועד הפקה	09/05/2021 22:40
שטח התכנית	11.314 דונם קנה מידה 1:500

אישורים בתכנית מס' 505-0813295

שמות*

מגיש התכנית	**ועדה מקומית** תאריך: ההועדה המקומית לתכנון ובניה חולון
עורך ראשי	**משה צור** תאריך: לשה צור אדריכלים בוני ערים בע"מ
יזם	**שמעון אבודרהם** תאריך: אמות השקעות בע"מ

בעלי ענין בקרקע*

בבעלות רשות מקומית	תאריך: עיריית חולון

טבלת גושים וחלקות*

מספר גוש	חלק/ כל הגוש	מספרי חלקות בשלמות	מספרי חלקות בחלקיות
6804	חלק	33, 36	

* הרשימה המלאה מפורטת בהוראות התכנית / בהודעה שפורסמה בעיתונות וברשומות

הריני מצהיר בזאת כי המפה הטופוגרפית/המצבית המהווה רקע לתכנית זו, נערכה על ידי ביום 20.11.2019 והיא הוכנה לפי הוראות נוהל מבא"ת ובהתאם להוראות החוק ולתקנות המודדים שבתוקף.
דיוק הקו הכחול והקדסטר: קו כחול (בלבד) ברמה אנליטית

דורון כנען	711		
שם המודד	מספר רשיון	חתימה	תאריך

מקרא

גבול תכנית
גוש 1234 גבול גוש ומספרו
גבול חלקה ומספרה
חלקה 1
מספר הבלוק
מספר הבית
רחוב הרץ
מספר הבית
שטח פרטי פתוח
מסחר ותעשיה עתירת ידע
נבול מגבלות בניה
זיקת-הנאה למעבר רגלי
מדרות
קו עזר3
קו-בנין
עץ/עצים לשימור

תרשים התמצאות - קנ"מ 1:12000

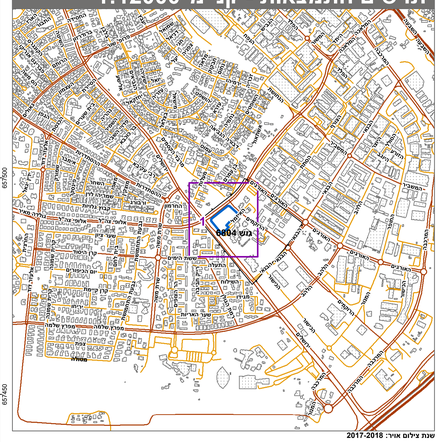

שנת צילום אוויר: 2017-2018
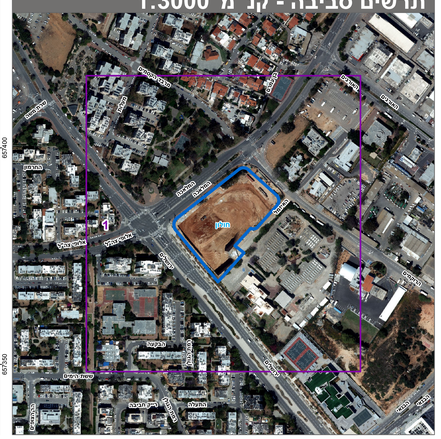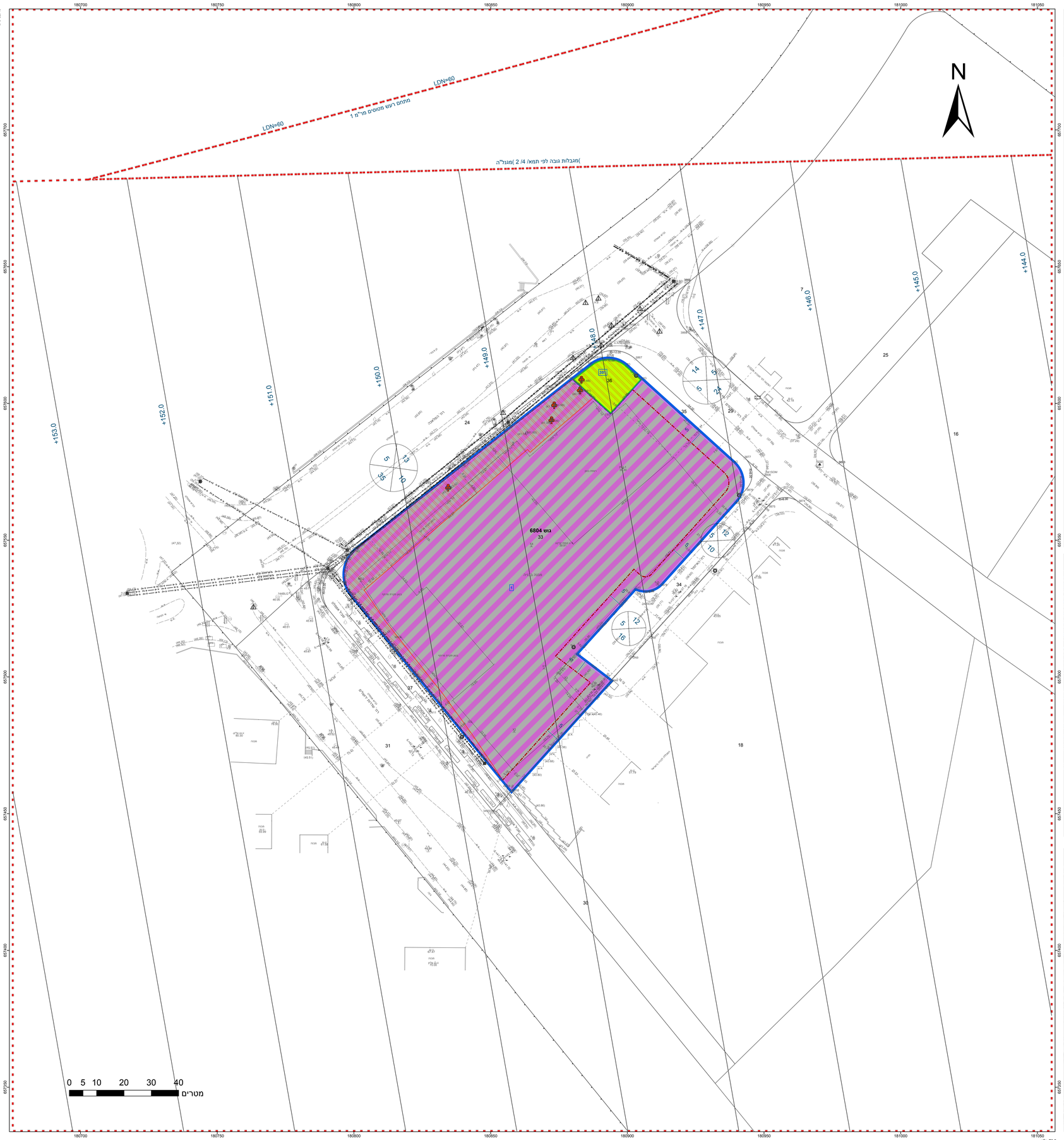
תרשים סביבה - קנ"מ 1:3000