

27.70 מ"ס

184200

184225

663325

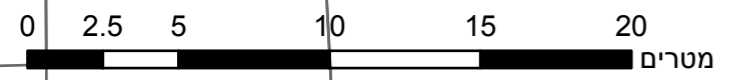
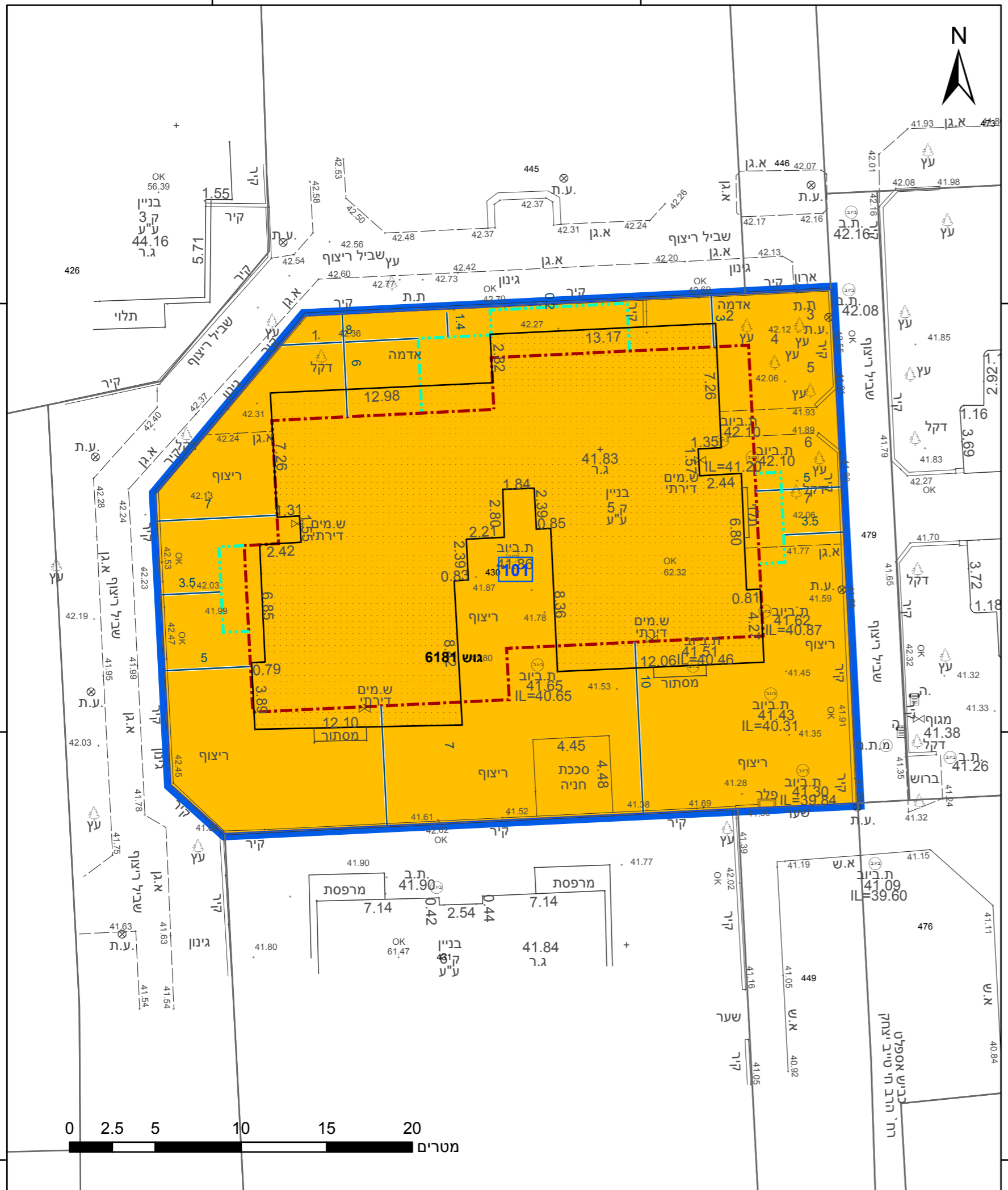
663300

663275

184200

184225

23.2 מ"ס



מקרא

תא שטח ומספרו	1	גבול התכנית	גוש 1234
מספר הדרך	2, 3, 4	גבול גוש ומספרו	5
קווי בנין		גבול חלקה ומספרה	
חומב הדרך			

- מגורים ב
- מידות
- קו בנין עילי
- קו בנין

חוק התכנון והבנייה, התשכ"ה - 1965 תכנית מתאר מקומית

מס' 506-0893024

תבע למרפסות חיי טייב 7 רמת-גן רג/מק/1837

תשריט מצב מוצע גיליון 1 מתוך 1

מחוז	תל-אביב
מרחב תכנון מקומי	רמת גן
רשות מקומית	רמת גן
ישוב	רמת גן

תכנית בסמכות	מקומית
איחוד וחלוקה	ללא איחוד וחלוקה
היתרים או הרשאות	תכנית שמכוחה ניתן להוציא היתרים או הרשאות
מונה תדפיס התשריט	18
מועד הפקה	22/06/2022
שטח התכנית	1147.49 דונם קנה מידה 1:250

שמות*	בניה רוס תאגיד	מגיש תכנית
	בניה רוס תאגיד	עורך ראשי
	רזני דפן תאגיד	יזם

אישורים בתכנית מס' 506-0893024

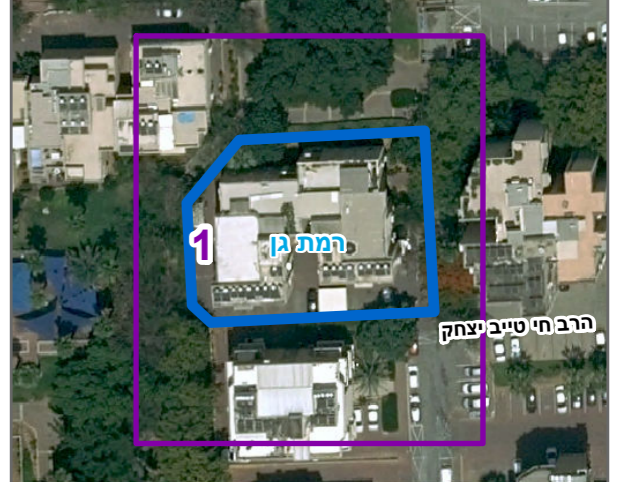
בעלי ענין בקרקע*

בעלים	חיים יצחק אליהו תאגיד
בעלים	מירב אליהו תאגיד
בעלים	עזרא בכר תאגיד
בעלים	שרון בכר תאגיד
בעלים	אסתר בר און תאגיד
בעלים	יעקוב בר און תאגיד

טבלת גושים וחלקות*

מספר גוש	מספר חלק/כל הגוש	מספר חלקות בחלקות
6181	430	479

תרשים התמצאות - קנ"מ 1:1250



שנת צילום אוויר: 2019

הריני מצהיר בזאת כי המפה הטופוגרפית/המצבית המהווה רקע לתכנית זו, נערכה על ידי ביום 20.04.2021 והיא הוכנה לפי הוראות נוהל מבא"ת ובהתאם להוראות החוק ולתקנות המודדים שבתוקף. דיוק הקו הכחול והקדסטר: קו כחול (בלבד) ברמה אנליטית

1259	מוחמד גנאים
מספר רישון	שם המודד
תאריך	חתימה