

27.70° ש"מ

184925

184950



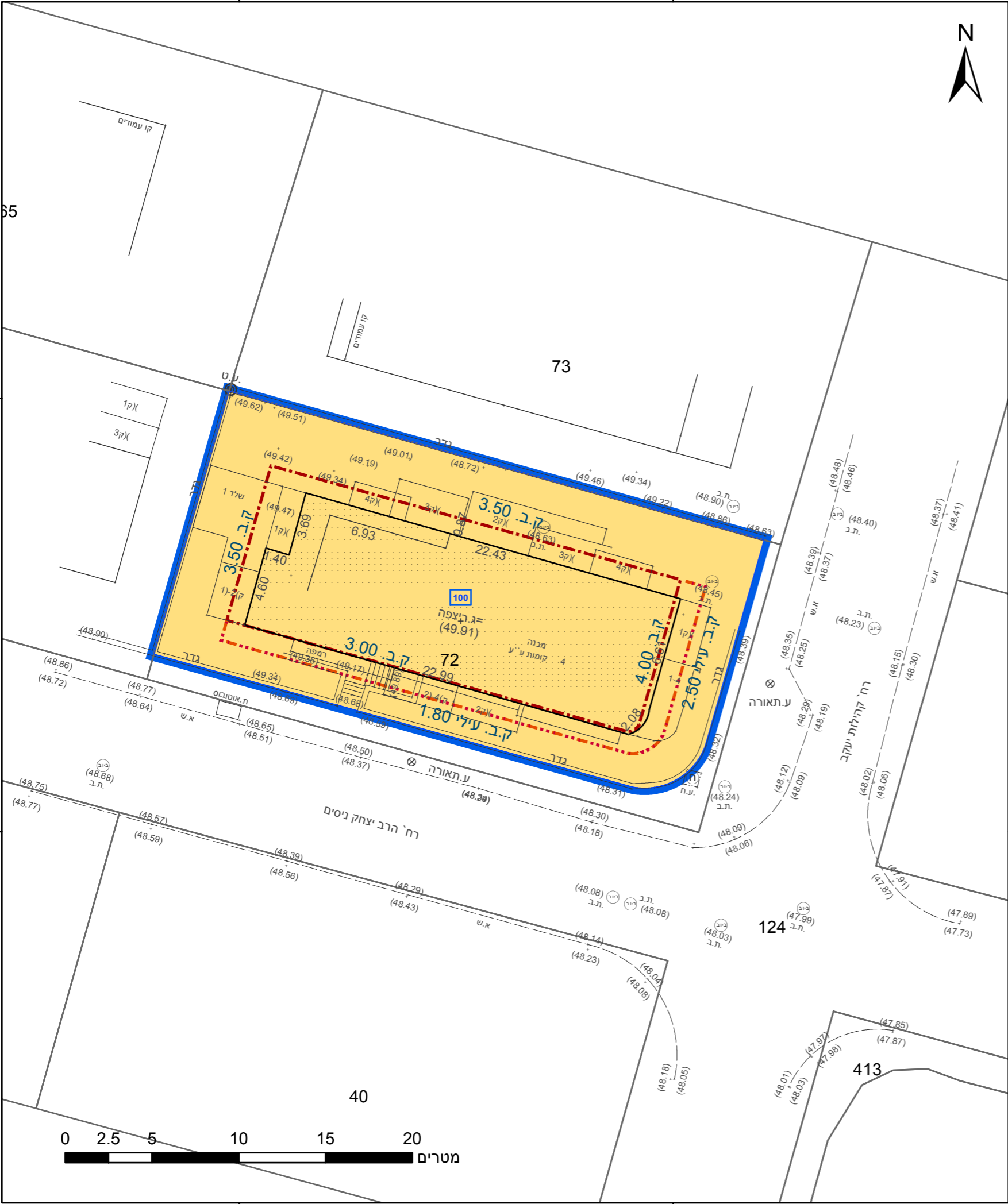
664525

664500

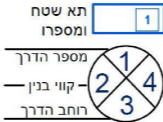
184925

184950

23.2° ש"מ



מקרא



גבול התכנית
גוש 1234
גבול גוש ומספרו
גבול חלקה ומספרה
5

מגורים

קו בנין עילי

קו-בנין

אישורים בתכנית מס' 501-0970996

חוק התכנון והבנייה, התשכ"ה - 1965
תכנית מתאר מקומית

מס' 501-0970996

תוספת דירת גג ברח' יצחק ניסים 20

תשריט מצב מוצע		גיליון 1	מתוך 1
מחוז	תל-אביב		
מרחב תכנון מקומי	בני ברק		
רשות מקומית	בני ברק		
ישוב	בני ברק		
תכנית בסמכות	מקומית		
איחוד וחלוקה	ללא איחוד וחלוקה		
היתרים או הרשאות	תכנית שמכוחה ניתן להוציא היתרים או הרשאות		
מונה תדפיס התשריט	2		
מועד הפקדה	31/08/2021	13:58	
שטח התכנית	0.501 דונם	קנה מידה	1:250
שמות*			
מגיש תכנית	חיים אברהם גולדברג		
מגיש תכנית	שמואל דוד שטנגר		
עורך ראשי	פרד קרייזמן		

בעלי עניין בקרקע*

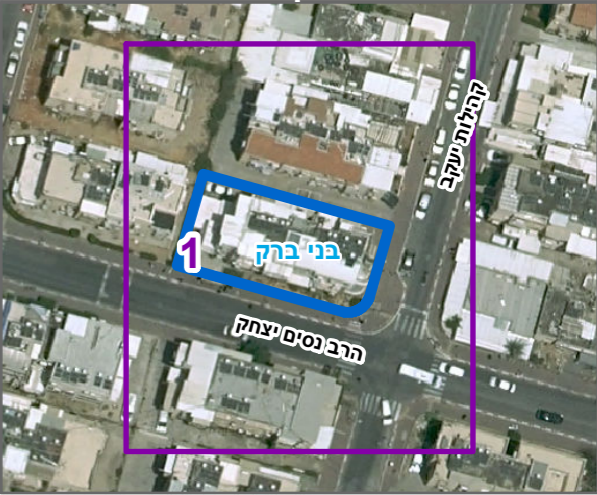
בעלים	חיים אברהם גולדברג
בעלים	שמואל דוד שטנגר

טבלת גושים וחלקות*

מספר גוש	חלק/כל הגוש	מספרי חלקות בשלמותן	מספרי חלקות בחלקיותן
6187	חלק		72

* הרשימה המלאה מפורטת בהוראות התכנית / בהודעה שפורסמה בעיתונות וברשומות

תרשים התמצאות - קנ"מ 1:1250



שנת צילום אוויר: 2019

מספר תכנית: 501-0970996, מספר גירסת תשריט: 2

הריני מצהיר בזאת כי המפה הטופוגרפית/המצבית המהווה רקע לתכנית זו, נערכה על ידי ביום 10.02.2021 והיא הוכנה לפי הוראות נוהל מבא"ת ובהתאם להוראות החוק ולתקנות המודדים שבתוקף. דיוק הקו הכחול והקדסטר: מדידה גרפית	משה יוסקוביץ
מספר רישיון	שם המודד
1508	
תאריך	חתימה