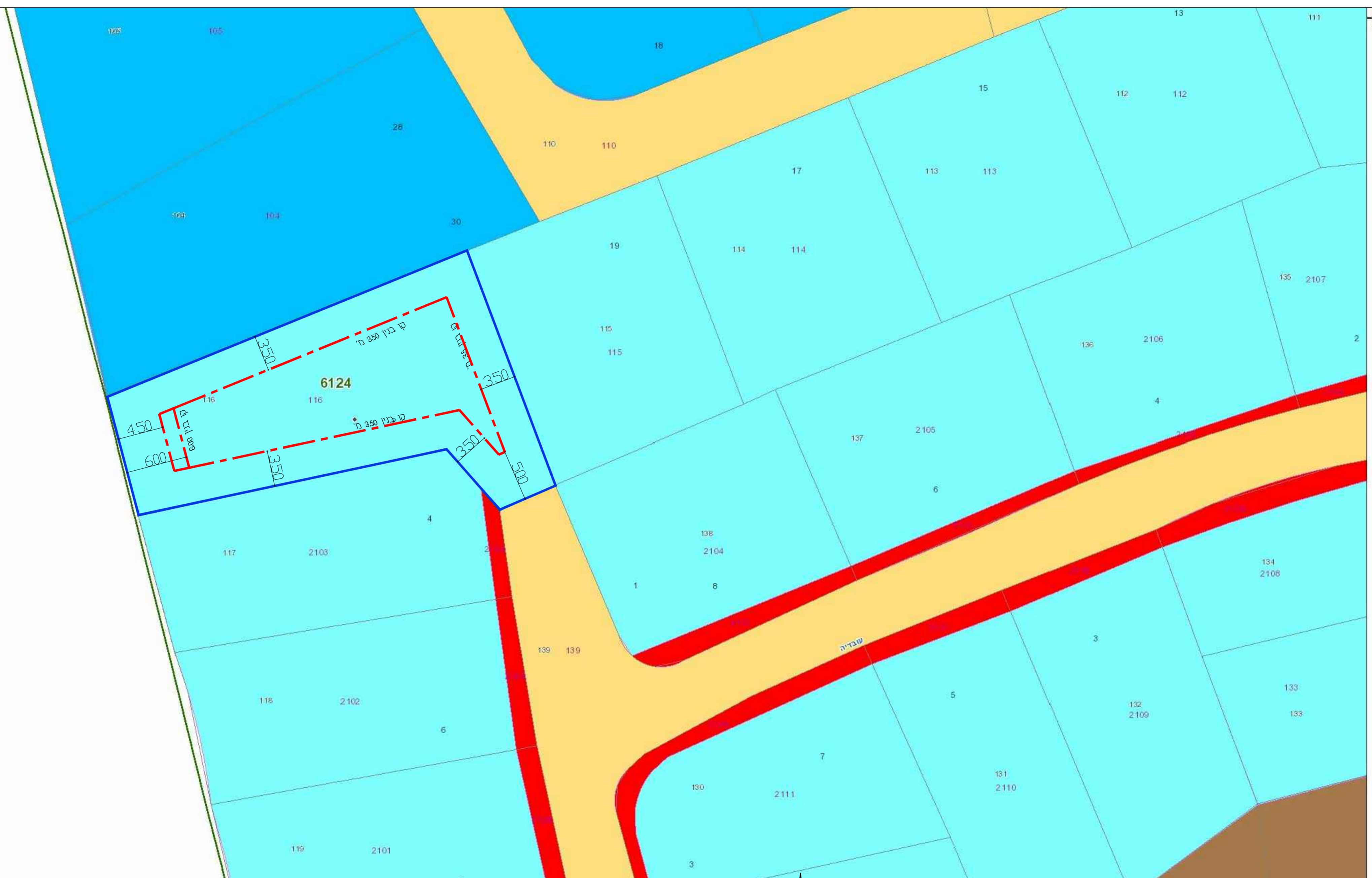
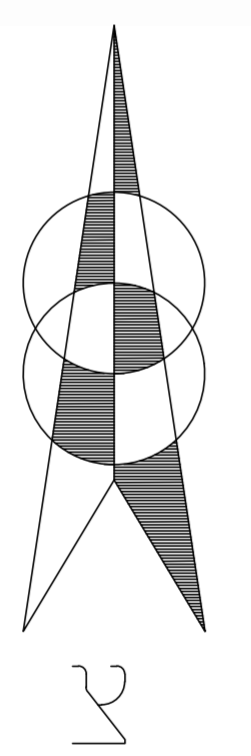

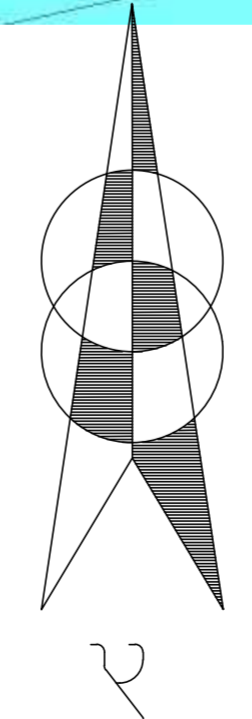




תרשים סביבה  
קנ"מ 1:1250



תרשים מצב מאושר  
קנ"מ 1:250



**תכנית מס' 501-0917906**  
שינויים ברח' ניסעביים 2 בני ברק

שינויים ותוספת לחקמה בין הרצ' ברח' ניסעביים 2 בני ברק

**תוכנית מצב מאושר**

סוג התכנית: תכנית מפורטת  
סמכות ראשית: ועדה מקומית  
היתרים או הרשאות: תכנית שניתן מכוחה להוציא היתרים

מחוז: תל אביב  
מרחב תכנון מקומי: בני ברק  
רשות מקומית: בני ברק  
ישוב: בני ברק  
שטח התכנית: 661 מ"ר  
קנה מידה: 1:250

גושם וחלקות בתכנית:

גוש	סוג הגוש	חלקות בשלמותן	חלקי חלקות
6124		116	

שלב: הפקדה מהדורה 1  
תאריך: 1.2021

חומת מוסד התכנון:

שמות וחתימות:

חתימה	שם	תפקיד	מס' זיהוי
יום התכנית	שם: הופמן יהושוע	כתובת: רבי עקיבא 52 בני ברק	פקס: 03-9255211
	מס' זיהוי: 08-8662301	מס' זיהוי: 08-8662301	
מניין התכנית	שם: הופמן יהושוע	כתובת: רבי עקיבא 52 בני ברק	פקס: 03-9255211
	מס' זיהוי: 08-8662301	מס' זיהוי: 08-8662301	
באגל התכנית בקרקע	שם: הופמן יהושוע	כתובת: רבי עקיבא 52 בני ברק	פקס: 03-9255211
	מס' זיהוי: 08-8662301	מס' זיהוי: 08-8662301	
עורך התכנית	שם: זילברברג יצחק	כתובת: הרב מימון 25 בני ברק	מס' זיהוי: 03-6180587
	מס' זיהוי: 053-3113003	מס' זיהוי: 053-3113003	