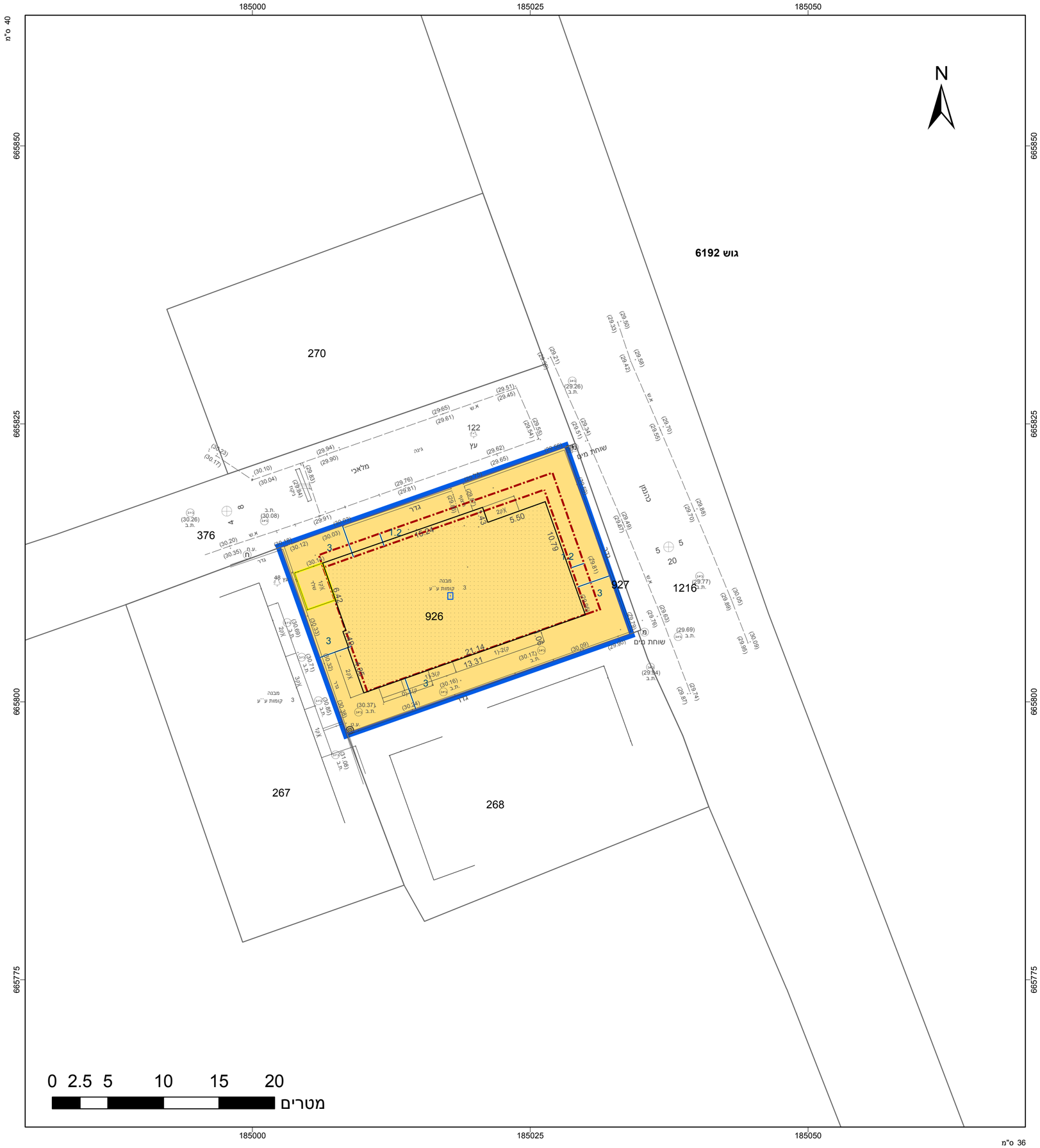

מקרא



תרשים התמצאות - קנ"מ 1:6000

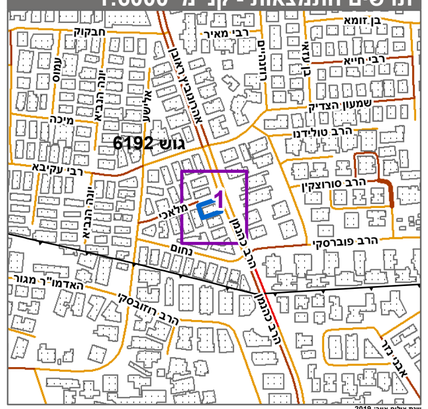

תרשים סביבה - קנ"מ 1:1500

חוק התכנון והבנייה, התשכ"ה - 1965

תכנית מפורטת

מס' 501-0964635

הרחבת יח"ד קיימות ושינויים בקווי בנין ברח' מלאכי 16

תשריט מצב מוצע	גיליון 1 מתוך 1
מחוז	תל-אביב
מרחב תכנון מקומי	בני ברק
רשות מקומית	בני ברק
ישוב	בני ברק
תכנית בסמכות	מקומית
איחוד וחלוקה	ללא איחוד וחלוקה
היתרים או הרשאות	תכנית שמכוחה ניתן להוציא היתרים או הרשאות
מונה תדפיס התשריט	6
מועד הפקה	09/01/2023 22:04
שטח התכנית	0.483 דונם קנה מידה 1:250

אישורים בתכנית מס' 501-0964635

שמות*

מגיש התכנית	אלתר משה מילר תאגיד:
עורך ראשי	יצחק יוסף זילברברג תאגיד: IZ אדריכלות
יזם	אלתר משה מילר תאגיד:

טבלת גושים וחלקות*

מספר גוש	חלק/ כל הגוש	מספרי חלקות בשלמותן	מספרי חלקות בחלקיותן
6192	חלק	926	

* הרשימה המלאה מפורטת בהוראות התכנית / בהודעה שפורסמה בעיתונות וברשומות

הריני מצהיר בזאת כי המפה הטופוגרפית/המצבית המהווה רקע לתכנית זו, נערכה על ידי ביום 23.02.2021 והיא הוכנה לפי הוראות נוהל מבא"ת ובהתאם להוראות החוק ולתקנות המודדים שבתוקף. ד"יוק הקו הכחול והקדסטר:מד"ידה גרפית

משה יוסקוביץ	1508		
שם המודד	מספר רשיון	חתימה	תאריך

מספר תכנית: 501-0964635, מספר גרסת תשריט: 6