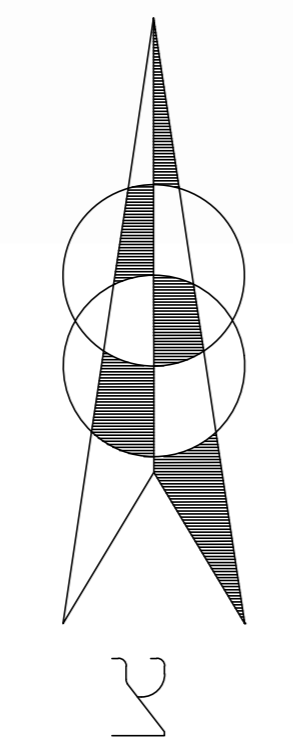




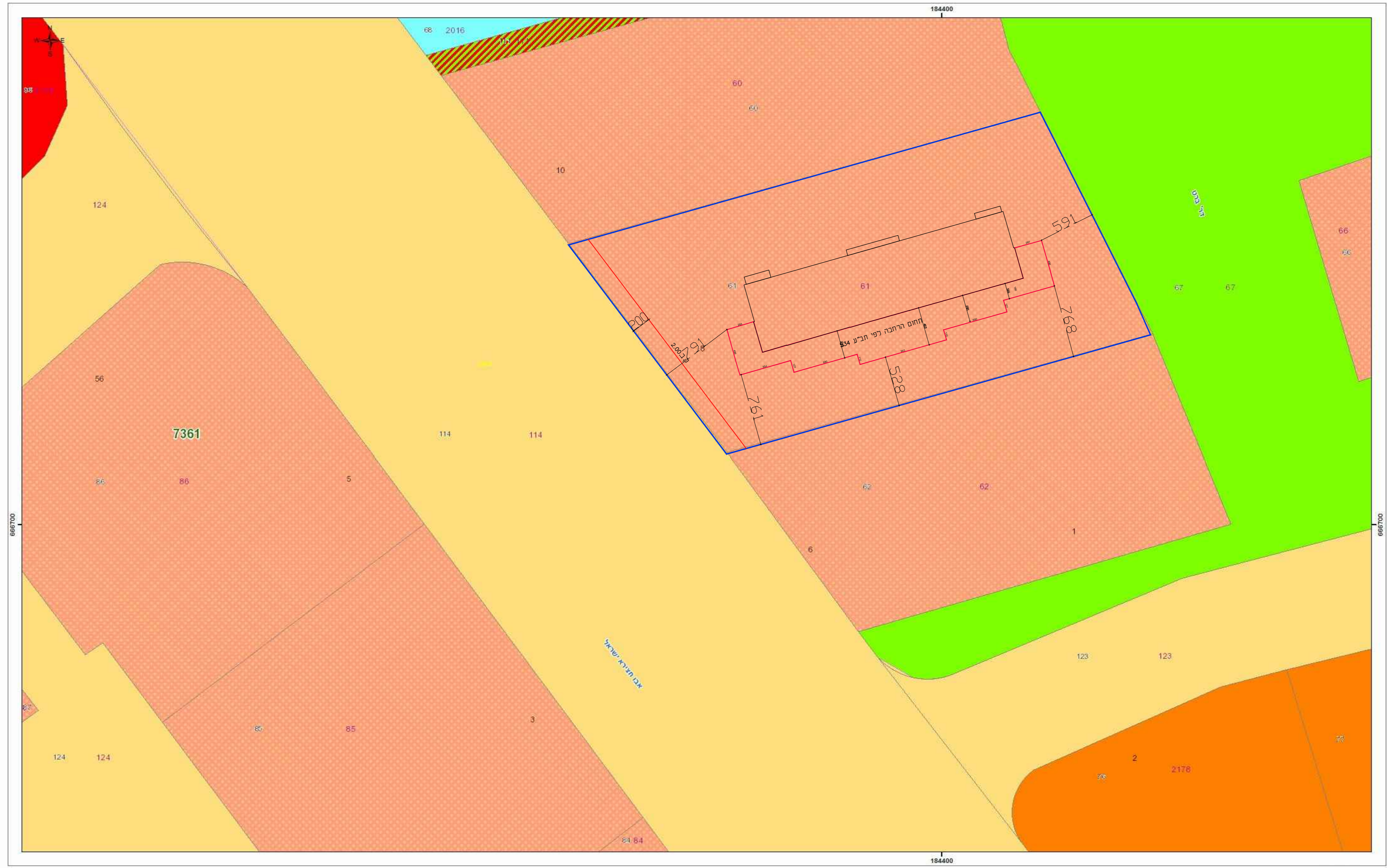
April 11, 2021

שטח סמי פתוח	מגורים ג	יעודי מבאת	דרך קיימת מאושרת	מגורים ב
שטח ציבורי פתוח	מגורים ג	דרך לשימוש עשיר	דרך מצענת	מגורים ב
שטח ציבורי פתוח	מגורים ג	שטח להולכי רגל	דרך מצענת	מגורים ב
שטח ציבורי פתוח	מגורים ג	בנייני ציבור	דרך מצענת	מגורים ב
שטח ציבורי פתוח	מגורים ג	מגורים ג1	דרך מצענת	מגורים ב
שטח ציבורי פתוח	מגורים ג	מגורים ג2	דרך מצענת	מגורים ב
שטח ציבורי פתוח	מגורים ג	מגורים ג3-4 קומות	דרך מצענת	מגורים ב
שטח ציבורי פתוח	מגורים ג	מגורים ג5	דרך מצענת	מגורים ב
שטח ציבורי פתוח	מגורים ג	מגורים ג6	דרך מצענת	מגורים ב
שטח ציבורי פתוח	מגורים ג	מגורים ג7	דרך מצענת	מגורים ב
שטח ציבורי פתוח	מגורים ג	מגורים ג8	דרך מצענת	מגורים ב
שטח ציבורי פתוח	מגורים ג	מגורים ג9	דרך מצענת	מגורים ב
שטח ציבורי פתוח	מגורים ג	מגורים ג10	דרך מצענת	מגורים ב
שטח ציבורי פתוח	מגורים ג	מגורים ג11	דרך מצענת	מגורים ב
שטח ציבורי פתוח	מגורים ג	מגורים ג12	דרך מצענת	מגורים ב
שטח ציבורי פתוח	מגורים ג	מגורים ג13	דרך מצענת	מגורים ב
שטח ציבורי פתוח	מגורים ג	מגורים ג14	דרך מצענת	מגורים ב
שטח ציבורי פתוח	מגורים ג	מגורים ג15	דרך מצענת	מגורים ב
שטח ציבורי פתוח	מגורים ג	מגורים ג16	דרך מצענת	מגורים ב
שטח ציבורי פתוח	מגורים ג	מגורים ג17	דרך מצענת	מגורים ב
שטח ציבורי פתוח	מגורים ג	מגורים ג18	דרך מצענת	מגורים ב
שטח ציבורי פתוח	מגורים ג	מגורים ג19	דרך מצענת	מגורים ב
שטח ציבורי פתוח	מגורים ג	מגורים ג20	דרך מצענת	מגורים ב

תרגום סביבה
קנ"מ 1:250



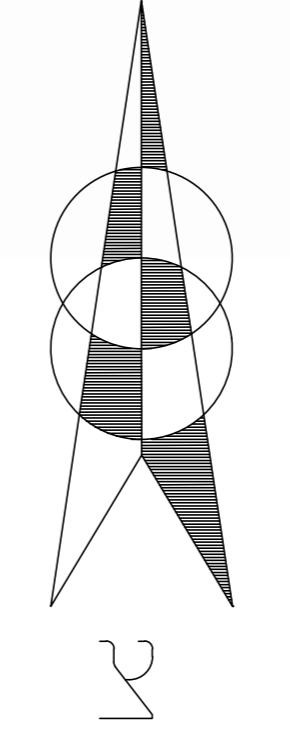
1:1,250



April 11, 2021

שטח ציבורי פתוח	יעודי מבאת
שטח ציבורי פתוח	מגורים ג
שטח ציבורי פתוח	שטח להולכי רגל
שטח ציבורי פתוח	אזור שיקום למגורים
שטח ציבורי פתוח	אזור שיקום למגורים

תשריט מצב מאושר
קנ"מ 1:250



1:250

תכנית מס' 501-0968685
שינויים ברח' אבותצידא 8 בני ברק

הרחבת חיד קיימת ושינויים בקני הניין
ברח' אבותצידא 8

תוכנית מצב מאושר

סוג התכנית:	תכנית מפורטת
סמכות ראשית:	ועדה מקומית
היתרים או הרשאות:	תכנית שניתן מכוחה להוציא היתרים
מחוז:	חל אביב
מרחב תכנון מקומי:	בני ברק
רשות מקומית:	בני ברק
ישוב:	בני ברק
שטח התכנית:	1,255 מ"ר
קנה מידה:	1:250

גושים וחלקות בתכנית:

גוש	סוג הגוש	חלקות בשלמותן	חלקי חלקות
7361		61	

שלב: הפקדה מהדורה: 1 תאריך: 4.2021

חותמת מוסד התכנון:



שמות וחתימות:

שם	תפקיד	חתימה
שם: מתנאל אליהו ישראל בעם דיירי הבנין	יהם התכנית	
כתובת: אבותצידא 8 בני ברק		
מלפון: 035094879		053-3117007
נייד: 053-3117007		
שם: מתנאל אליהו ישראל בעם דיירי הבנין	מינהל התכנית	
כתובת: אבותצידא 8 בני ברק		
מלפון: 035094879		053-3117007
נייד: 053-3117007		
שם: וילברנד יצחק	בעל התכנית	
כתובת: הרב מימון 25 בני ברק		
מלפון: 03-9255921		053-3113003
נייד: 053-3113003		