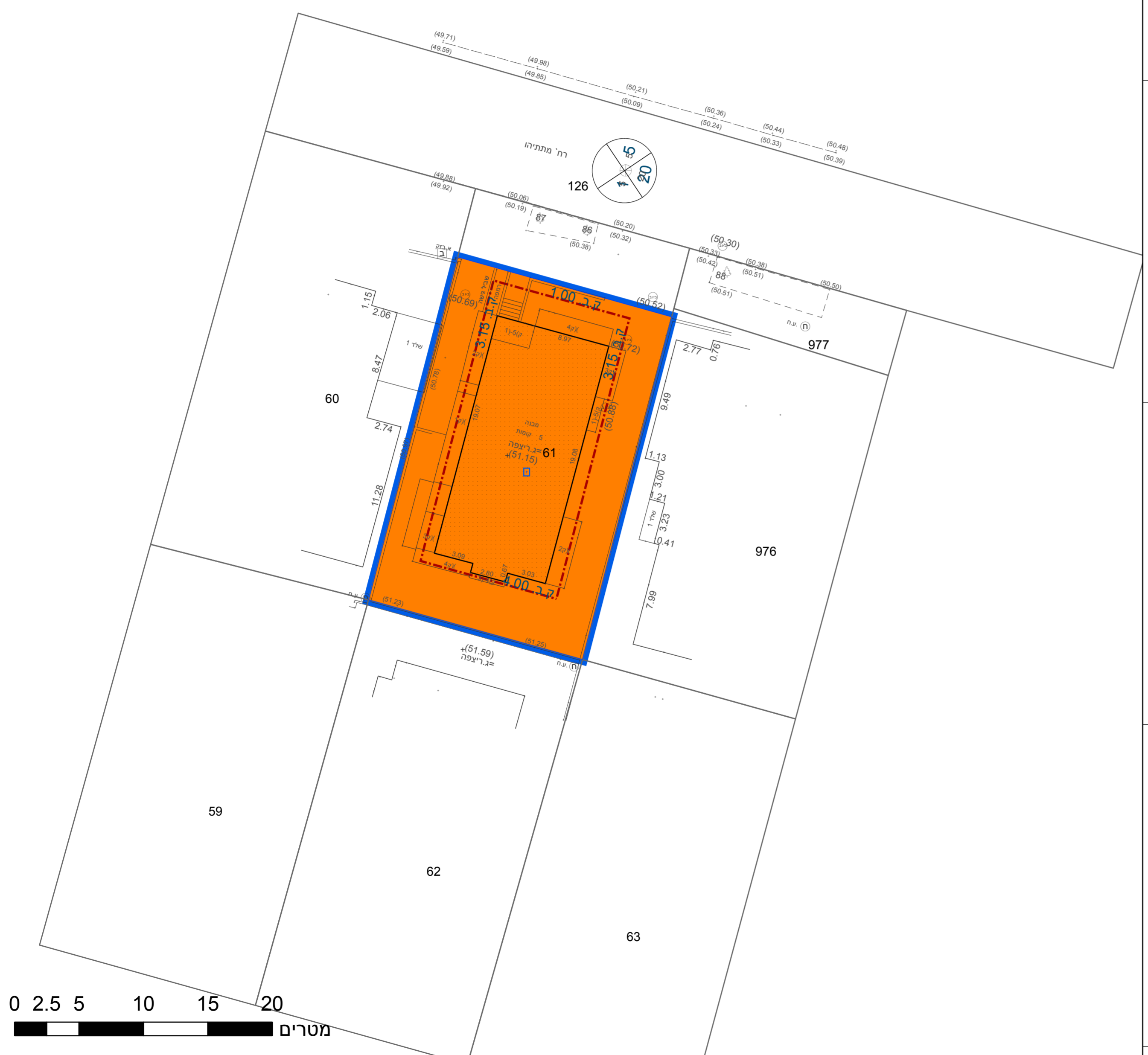





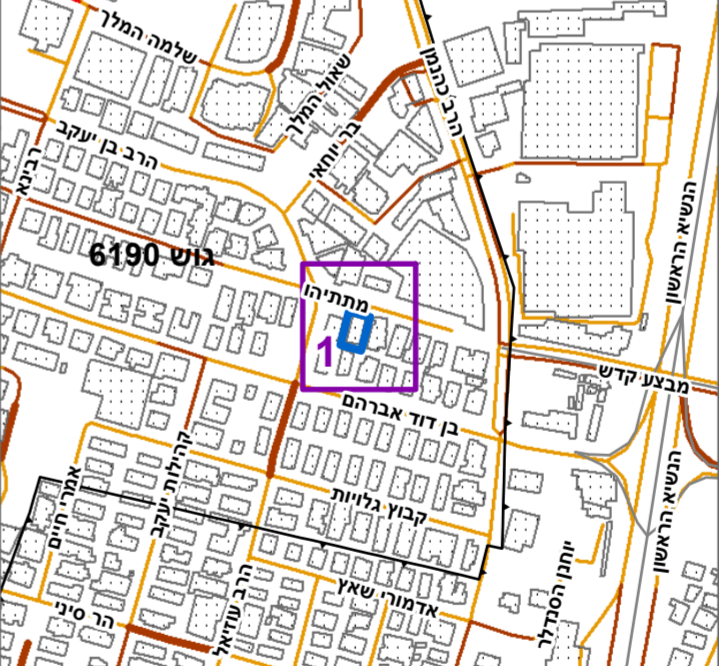
664900
664875
664850
664825



מקרא



תרשים התמצאות - קנ"מ 1:6000



תרשים סביבה - קנ"מ 1:1500



חוק התכנון והבנייה, התשכ"ה - 1965	
תכנית מפורטת	
מס' 501-0932244	
הרחבת יח"ד קיימות ברח' מתתיהו 13	
תשריט מצב מוצע גיליון 1 מתוך 1	
מחוז	תל-אביב
מרחב תכנון מקומי	בני ברק
רשות מקומית	בני ברק
ישוב	בני ברק
תכנית בסמכות	מקומית
איחוד וחלוקה	ללא איחוד וחלוקה
היתרים או הרשאות	תכנית שמכוחה ניתן להוציא היתרים או הרשאות
מונה תדפיס התשריט	7
מועד הפקה	05/02/2023
שטח התכנית	0.477 דונם קנה מידה 1:250

אישורים בתכנית מס' 501-0932244

שמות*	
מגיש התכנית	משה דויד
עורך ראשי	שרה צרפתי
	תאגיד: שרה צרפתי אדריכלות ועיצוב

טבלת גושים וחלקות*			
מספר גוש	תל/כל הגוש	מספר חלקות בשלמותן	מספר חלקות בחלקייתן
6190	1	1	61

* הרשימה המלאה מפורטת בהוראות התכנית / בהודעה שפורסמה בעיתונות וברשומות הרגי מצהיר בזאת כי המפה הטופוגרפית/המצבית המהווה רקע לתכנית זו, נערכה על ידי ביום 18.10.2020 והיא הוכנה לפי הוראות טוהל מ"בא"ת ובהתאם להוראות החוק ולתקנות הממדדים שבתוקף. דיוק הקו הכחול והקדסטר:מדידה גרפית

משה יסקוביץ	1508
שם המודד	מספר רישיון
תאריך	חתימה