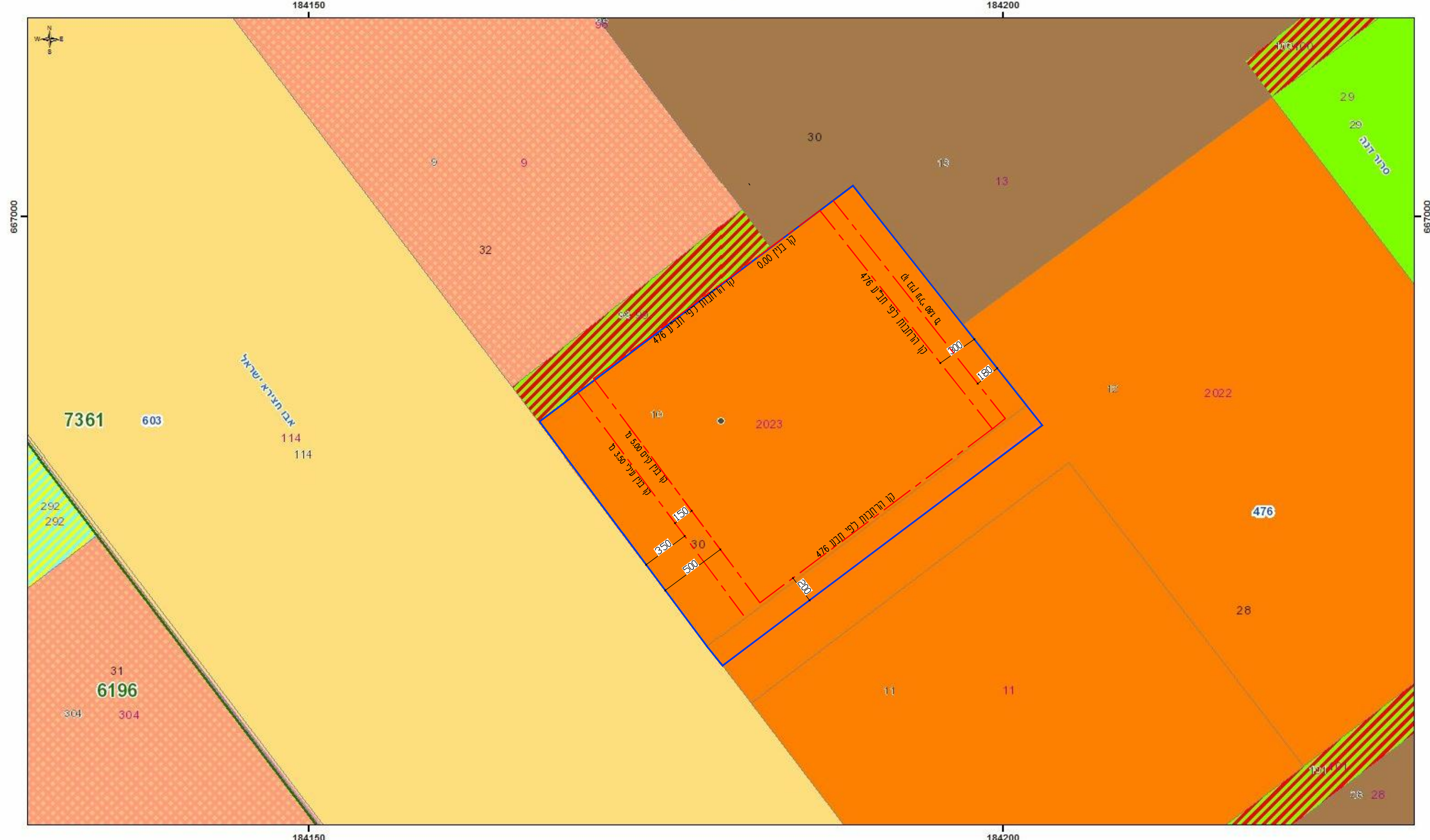
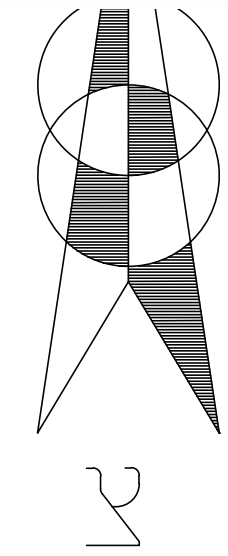


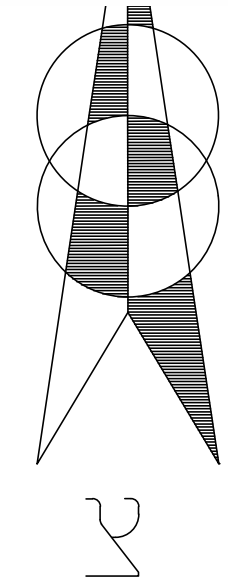


תרשים סביבה
קני"מ 1:1250



November 3, 2021
שכיל להולכי רגל
בנייני ציבור
מגורים 3-4 קומות
אזור שיקום למגורים
דרך קיימת מאושרת
מגורים מיוחד
ציבורי פתוח

תשריט מצב מאושר
קני"מ 1:250



תכנית מס' 501-1033992
שניוניים ברח' אבותצירה 30 בני ברק

הרחבת יריד קיימת ושניוניים בקווי במין ברח' אבותצירה 30

תוכנית מצב מאושר


סוג התכנית: תכנית מפורטת
סמכות ראשית: ועדה מקומית
היתרים או הרשאות: תכנית שניתן מכוחה להוציא היתרים

מחוז: תל אביב
מרחב תכנון מקומי: בני ברק
רשות מקומית: בני ברק
ישוב: בני ברק
שטח התכנית: 636 מ"ר
קנה מידה: 1:250

גושים וחלקות בתכנית:

גוש	סוג הגוש	חלקות בשלמותן	חלקי חלקות
7361		10	

שלב: הפקדה מהדורה: 1 תאריך: 11.2021
חותמת מוסד התכנון:



שמות וחתימות:

שם	דרבקין אליהו ירוחם	כתובת: אבותצירה 30	חתימה
יוזם התכנית	שם: דרבקין אליהו ירוחם כתובת: אבותצירה 30	פקס: 03-9255211 טלפון: 03-5703202	
מוציא התכנית	שם: דרבקין אליהו ירוחם כתובת: אבותצירה 30	פקס: 03-9255211 טלפון: 03-5703202	
בעלי התכנית בקרקע	שם: דרבקין אליהו ירוחם כתובת: אבותצירה 30	פקס: 03-9255211 טלפון: 03-5703202	
עורך התכנית	שם: זילברברג יצחק כתובת: הרב מימון 25 בני ברק	נייד: 053-3113003 טלפון: 03-6180587	