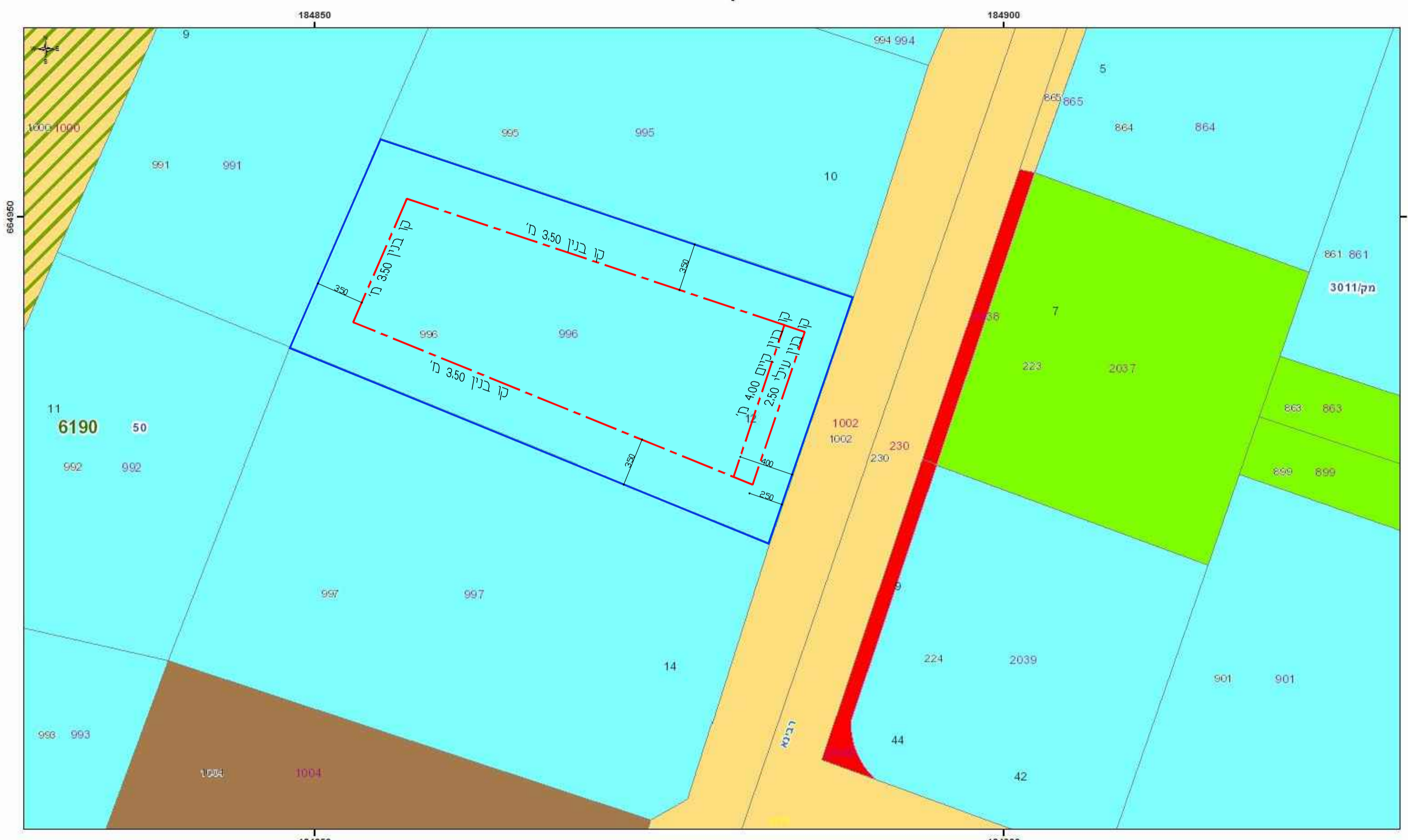
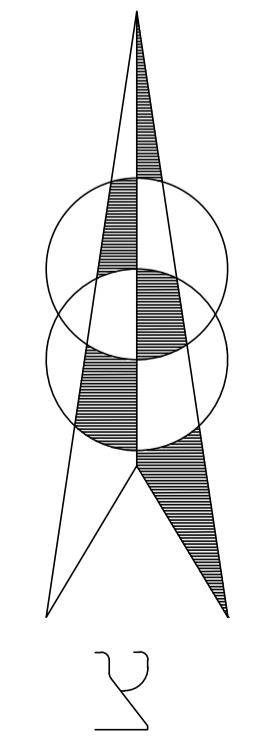
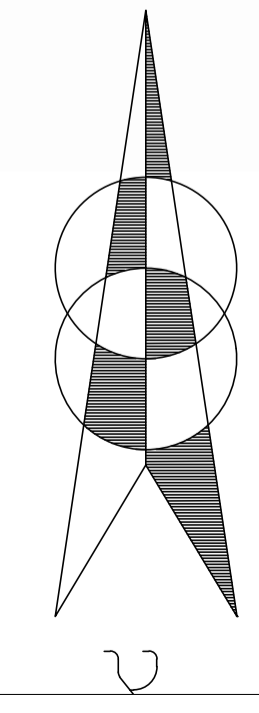




תרשים סביבה
קנ"מ 1:1250



תשריט מצב מאושר
קנ"מ 1:250



תכנית מס' 501-1029057
שינויים ברח' רבינא 12 בני ברק

שינויים ותוספות לחקמת בין הרש
בחד רבינא 12 בני ברק

מצב מאושר

סוג התכנית: תכנית מפורטת
סמכות ראשית: ועדה מקומית
היתרים או הרשאות: תכנית שניתן מכוחה להוציא היתרים

מחוז: תל אביב
מרחב תכנון מקומי: בני ברק
רשות מקומית: בני ברק
ישוב: בני ברק
שטח התכנית: 678 מ"ר
קנה מידה: 1:250

גושים וחלקות בתכנית:

גוש	סוג הגוש	חלקות בשלמותן	חלקי חלקות
6190		996	

שלב: הפקדה מהדורה: 1
תאריך: 10.2021
חותמת מוסד התכנון:



שמות וחתימות:

שם	מס' זיהוי	מס' זיהוי	מס' זיהוי	חתימה
שם: שנואל מוסאיוף	03-9255211	054-4842004	054-4842004	חתימה
כתובת: רבינא 12 בני ברק				
מס' זיהוי: 03-9255211				
שם: שנואל מוסאיוף	03-9255211	054-4842004	054-4842004	חתימה
כתובת: רבינא 12 בני ברק				
מס' זיהוי: 03-9255211				
שם: זילברברג יצחק	03-9255921	053-3113003	053-3113003	חתימה
כתובת: הרב מימון 25 בני ברק				
מס' זיהוי: 03-9255921				

PRODUCED BY AN AUTODESK EDUCATIONAL PRODUCT

PRODUCED BY AN AUTODESK EDUCATIONAL PRODUCT