

חוק התכנון והבנייה, התשכ"ה - 1965
תכנית מפורטת

מס' 505-1109560

ח/מק/230
רח' יריחו 21, הרחבת מרפסות

תשריט מצב מאושר גליון 1 מתוך 1

מחזור	תל אביב
מרחב תכנון מקומי	חולון
רשות מקומית	חולון
שטח התכנית :	1,101 מ"ר

שם הנספח	קנ"מ
מצב מאושר	1: 250
תרשים סביבה	1: 2500

גושים וחלקות בתכנית:

גוש	סוג הגוש	חלקות בשלמותן	חלקי חלקות
6750	מוסדר	280	

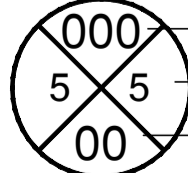


תאריך: 15/12/2022

שמות וחתימות:

עורך התכנית	סמ':	בלנקה נסים	חתימה:
	סמכת:	רח' שורם 5 באר יעקב	
מספר:	08-6727338	פקס:	08-6727338
דוא"ל:	bluna@zahav.net.il		

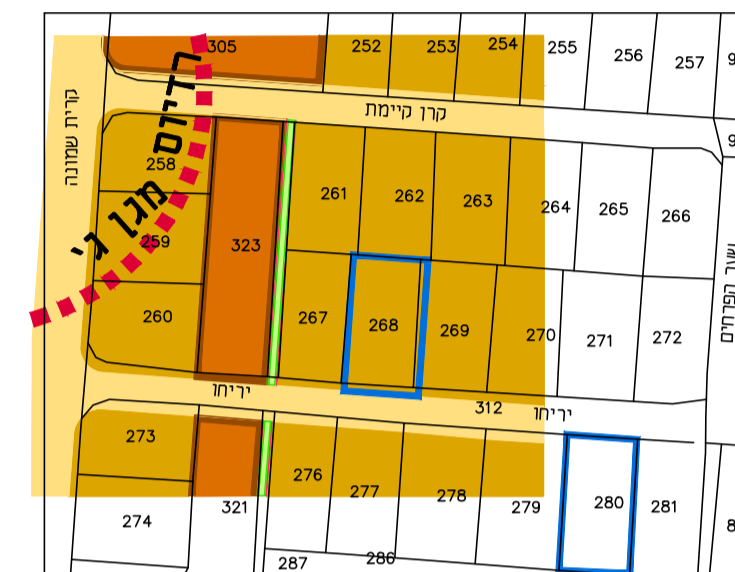
מקרא

-  גבול התכנית
-  קו בנין
-  * שביל להולכי רגל
-  * אזור מגורים ד'
-  * שטח לבנייני ציבור
-  * דרך קיימת
-  גבול מגבלות בניה תמ"א 2/4 **LDN=65**
-  גבול מגבלות בניה- רדיוס מגן לבארות מים

-  מספר הדרך
-  קו בניין
-  רוחב הדרך
- הערה:

* יעודי קרקע שלא לפי מבא"ת

תרשים סביבה קנ"מ 1:2500



תרשים התמצאות קנה מידה 1:5000



רשימת עצים

מס'	מיו העץ	שמור	כריחה	התנה	קוטר	הערות
1					0.20	
2					0.10	
3					0.40	
4					0.40	

