חוק התכנון והבניה, התשכ"ה - 1965

תכנית מפורטת

מס' 505-1039130

ח/מק/227- בובר מרטין 7, קביעת קו בנין למרפסות

תשריט מצב מוצע	גיליון 1 מתוך 1
מחוז	תל-אביב
מרחב תכנון מקומי	חולון
רשות מקומית	חולון
ישוב	חולון
תכנית בסמכות	מקומית
איחוד וחלוקה	ללא איחוד וחלוקה
היתרים או הרשאות	תכנית שמכוחה ניתן להוציא היתרים או הרשאות
מונה תדפיס התשריט	9
מועד הפקה	17/04/2023 17:09
שטח התכנית	0.632 דונם קנה מידה 1:250

אישורים בתכנית מס' 505-1039130

שמות*

מגיש התכנית	שושי ארבוז תאגיד:
מגיש התכנית	אילן ארבוז תאגיד:
עורך ראשי	בלנקה נסים ביסטריצקי תאגיד: בלנקה נסים-ביסטריצקי

מקרא

גבול תכנית
תא שטח ומספרו 140
גוש 1234 גבול גוש ומספרו
גבול חלקה ומספרה 5
רוחבת דרך
מספר הדרך 1
קו בנין 2
רוחב הדרך 3
4

מגורים ג
קו-בנין
מידות

תרשים התמצאות - קנ"מ 1:6000

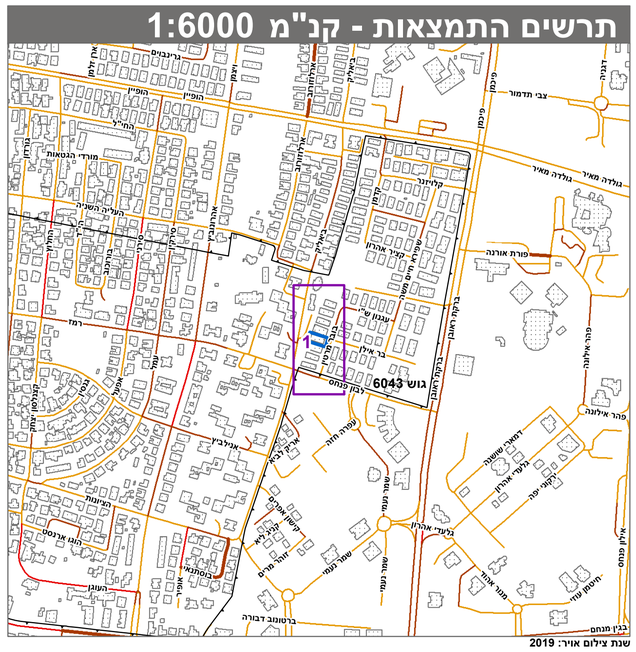

שנת צילום אויר: 2019

תרשים סביבה - קנ"מ 1:1500

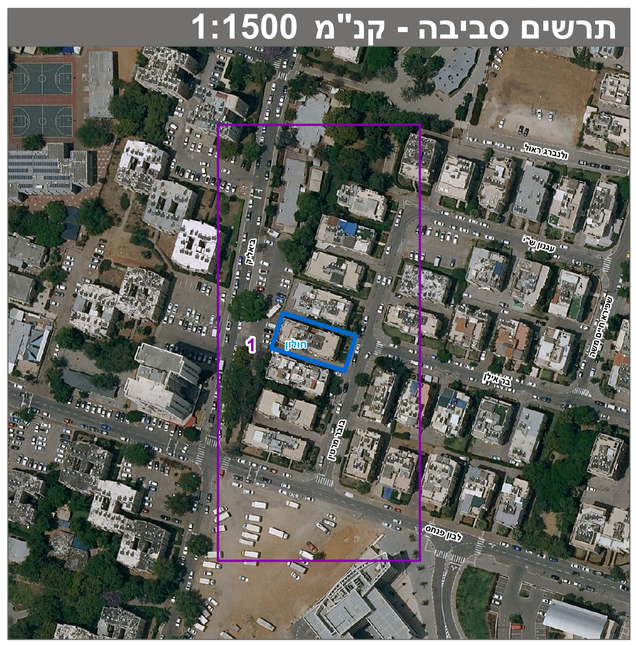

טבלת גושים וחלקות*

מספר גוש	חלק/ כל הגוש	מספרי חלקות בשלמותן	מספרי חלקות בחלקיותן
6043	חלק	1875	

* הרשימה המלאה מפורטת בהוראות התכנית / בהודעה שפורסמה בעיתונות וברשומות

הריני מצהיר בזאת כי המפה הטופוגרפית/המצבית המהווה רקע לתכנית זו, נערכה על ידי ביום 5.10.2021 והיא הוכנה לפי הוראות נוהל מבא"ת ובהתאם להוראות החוק ולתקנות המודדים שבתוקף. דיוק הקו הכחול והקדסטר: קו כחול (בלבד) ברמה אנליטית

אנדרי שטרנשטיין	1306		
שם המודד	מספר רשיון	חתימה	תאריך

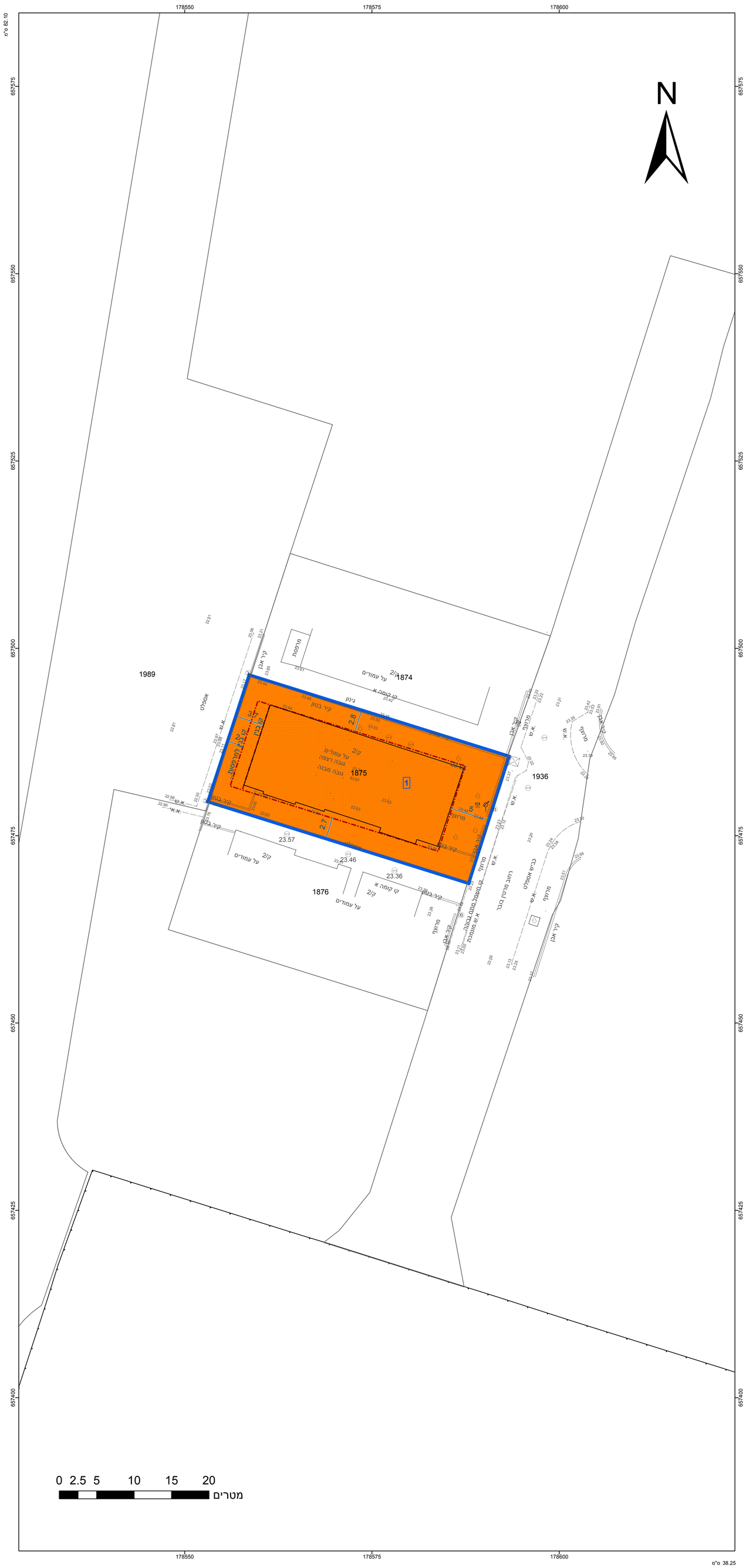

מספר תכנית: 505-1039130, מספר גירסת תשריט: 9