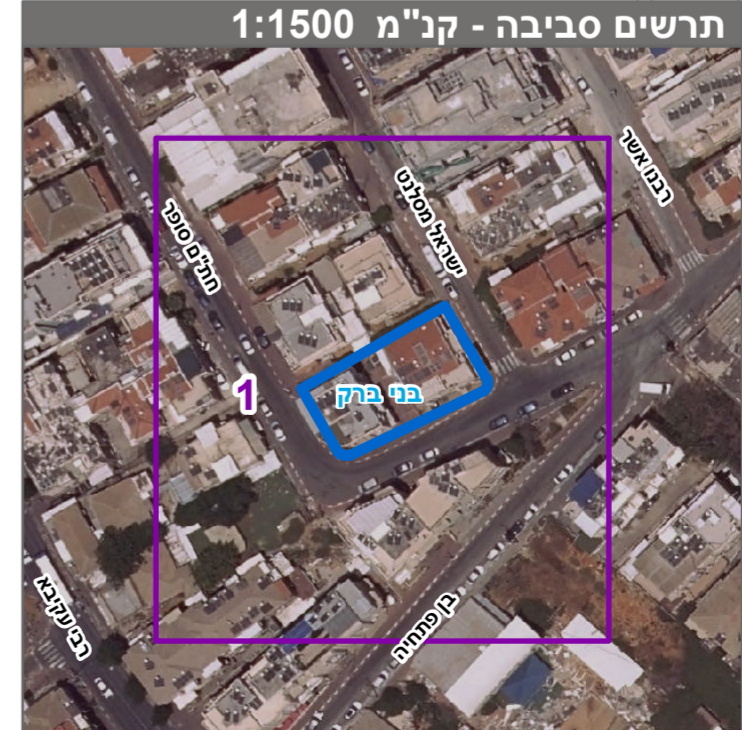
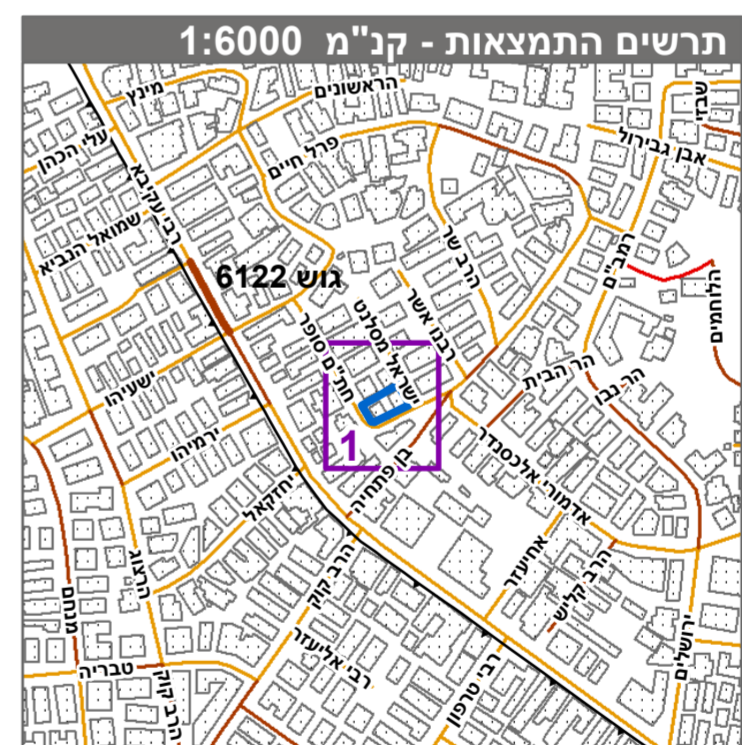

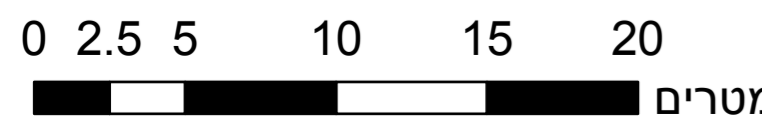




השטחים בדונמים.מטר'	מספרי החלקות	לפי ת.ב.ע. או ת.ש.צ.	ארעיים	סופיים
0.570	1			
0.183	2			
0.753	154			



חוק התכנון והבניה, התשכ"ה - 1965	
תכנית מתאר מקומית	
מס' 501-1174861	
תוספת יח"ד בבניין קיים ברחוב חתם סופר 15	
תשריט מצב מוצע	גיליון 1 מתוך 1
מחוז	תל-אביב
מרחב תכנון מקומי	בני ברק
רשות מקומית	בני ברק
ישוב	בני ברק
תכנית בסמכות	מקומית
איחוד וחלוקה	ללא איחוד וחלוקה
היתרים או הרשאות	תכנית שמכונה ניתן להוציא היתרים או הרשאות
מונה תדפיס התשריט	6
מועד הפקדה	22/10/2023
שטח התכנית	0.57 דונם קנה מידה 1:250

אישורים בתכנית מס' 501-1174861	
שמות*	
מגיש התכנית	משה יצחק אסודיטשר
עורך ראשי	אידי פולק
	תאגיד: בראונשטיין גיל

טבלת גושים וחלקות*			
מספר גוש	תחלק	מספר חלקות בשלמותן	מספר חלקות בחלקיתן
6122	חלק		154

* הרשימה המלאה מפורטת בהוראות התכנית / בהודעה שפורסמה בעיתון וברשומות הרגי מצהיר בזאת כי המפה הטופוגרפית/המצבית המהווה רקע לתכנית זו, נערכה על ידי ביום 7/12/2022 והיא הוכנה לפי הוראות טוהל מבל"ת ובהתאם להוראות החוק ולתקנות הממדדים שבתוקף. דיוק הקו הכחול והקדסטר:מדידה אנליטית מלאה ברמת תצ"ר

אביש פרץ 1125 מספר רישיון חתימה תאריך