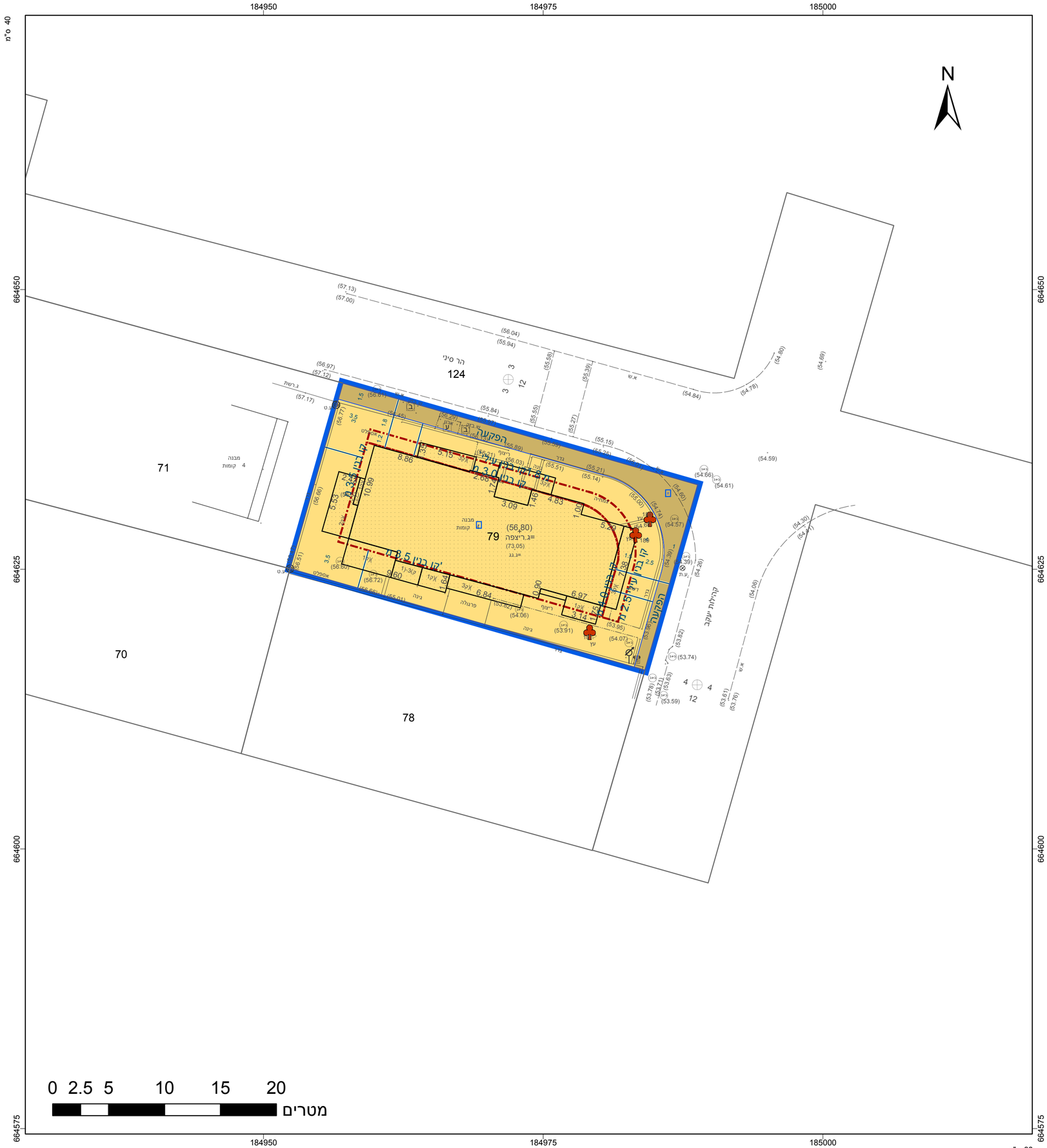

מקרא



תרשים התמצאות - קנ"מ 1:6000

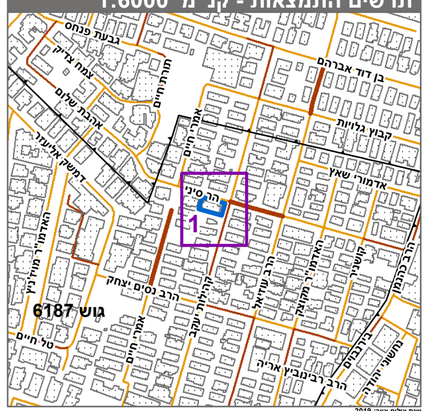

תרשים סביבה - קנ"מ 1:1500

חוק התכנון והבניה, התשכ"ה - 1965

תכנית מתאר מקומית

מס' 501-1247352

תוספת דירת גג ברחוב הר סיני 25

תשריט מצב מוצע	גיליון 1 מתוך 1
מחוז	תל-אביב
מרחב תכנון מקומי	בני ברק
רשות מקומית	בני ברק
ישוב	בני ברק
תכנית בסמכות	מקומית
איחוד וחלוקה	ללא איחוד וחלוקה
היתרים או הרשאות	תכנית שמכוחה ניתן להוציא היתרים או הרשאות
מונה תדפיס התשריט	3
מועד הפקה	13/03/2024 16:28
שטח התכנית	0.569 דונם קנה מידה 1:250

אישורים בתכנית מס' 501-1247352

שמות*

מגיש התכנית	אברהם שמעון מריליוס תאגיד:
עורך ראשי	מרגלית שטרן תאגיד:
יזם	אברהם שמעון מריליוס תאגיד:

טבלת גושים וחלקות*

מספר גוש	חלק/ כל הגוש	מספרי חלקות בשלמותן	מספרי חלקות בחלקיותן
6187	חלק	79	

* הרשימה המלאה מפורטת בהוראות התכנית / בהודעה שפורסמה בעיתונות וברשומות

הריני מצהיר בזאת כי המפה הטופוגרפית/המצבית המהווה רקע לתכנית זו, נערכה על ידי ביום 06.05.2021 והיא הוכנה לפי הוראות נוהל מבא"ת ובהתאם להוראות החוק ולתקנות המודדים שבתוקף. ד"יוק הקו הכחול והקדסטר:מדידה גרפית

משה יוסקוביץ	1508		
שם המודד	מספר רשיון	חתימה	תאריך