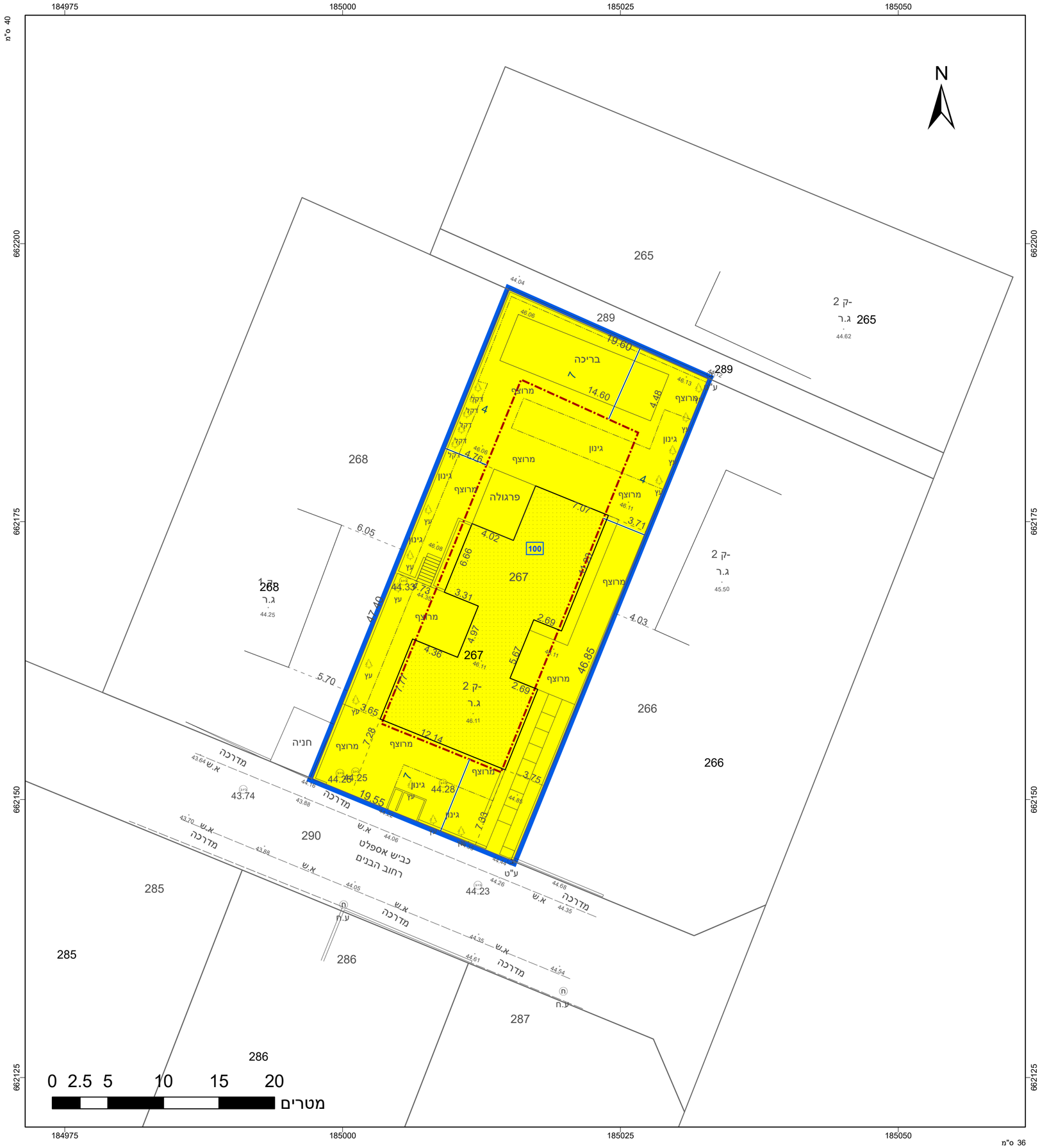

מקרא



תרשים התמצאות - קנ"מ 1:6000

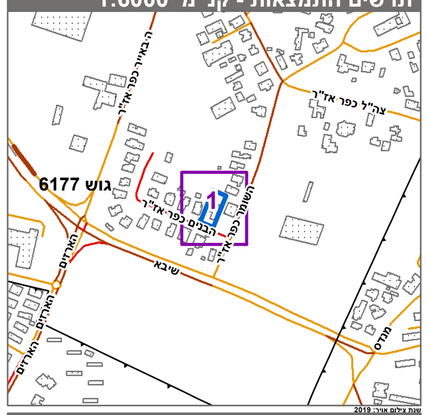

תרשים סביבה - קנ"מ 1:1500

חוק התכנון והבניה, התשכ"ה - 1965

תכנית מפורטת

מס' 506-1023019

רג/מק/1801/ג' - תוספת זכויות לייעוד מגורים א', כפר אז"ר הבנים 8

תשריט מצב מוצע	גיליון 1 מתוך 1
מחוז	תל-אביב
מרחב תכנון מקומי	רמת גן
רשות מקומית	רמת גן
ישוב	כפר אז"ר
תכנית בסמכות	מקומית
איחוד וחלוקה	ללא איחוד וחלוקה
היתרים או הרשאות	תכנית שמכוחה ניתן להוציא היתרים או הרשאות
מונה תדפיס התשריט	4
מועד הפקה	17/07/2024 16:18
שטח התכנית	0.921 דונם קנה מידה 1:250

אישורים בתכנית מס' 506-1023019

שמות*

מגיש התכנית	גולן גינדי תאגיד:
מגיש התכנית	רחל גינדי תאגיד:
עורך ראשי	ליה צור דדון תאגיד: ל.ד. אדריכלים
יזם	גולן גינדי תאגיד:
יזם	רחל גינדי תאגיד:

טבלת גושים וחלקות*

מספר גוש	חלק/ כל הגוש	מספרי חלקות בשלמותן	מספרי חלקות בחלקיותן
6177	חלק	267	

* הרשימה המלאה מפורטת בהוראות התכנית / בהודעה שפורסמה בעיתונות וברשומות

הריני מצהיר בזאת כי המפה הטופוגרפית/המצבית המהווה רקע לתכנית זו, נערכה על ידי ביום 8/8/2021 והיא הוכנה לפי הוראות נוהל מבא"ת ובהתאם להוראות החוק ולתקנות המודדים שבתוקף. דיוק הקו הכחול והקדסטר:מדידה אנליטית מלאה ברמת תצ"ר

גומעה בדיר	1434		
שם המודד	מספר רשיון	חתימה	תאריך